

31 maart 2026

Oorspronkelijke taal: Nederlands

COI FOCUS

SYRIË

Veiligheidssituatie (ACLED)

Disclaimer:

Dit COI-product is, overeenkomstig de [richtlijnen van de Europese Unie](#) voor de behandeling van informatie over herkomstlanden van april 2008 en de van kracht zijnde wettelijke bepalingen, opgesteld door Cedoca, de dienst die binnen het Commissariaat-generaal voor de Vluchtelingen en de Staatlozen (CGVS) verantwoordelijk is voor onderzoek naar informatie over herkomstlanden. Het document levert informatie voor de behandeling van individuele verzoeken om internationale bescherming. Het bevat geen beleidsrichtlijnen of opinies en velt geen oordeel over de grond van het verzoek om internationale bescherming.

Dit document, opgesteld binnen een afgesproken tijdbestek, steunt op een zo ruim mogelijke waaier aan zorgvuldig geselecteerde publieke informatie met bijzondere aandacht voor de toetsing en kruiscontrole van de bronnen. Cedoca probeert alle relevante aspecten van het onderwerp van dit COI-product te behandelen, maar de informatie in dit document is niet noodzakelijk exhaustief. Als dit document bepaalde gebeurtenissen, personen of organisaties niet vernoemt, betekent dit niet dat ze niet hebben plaatsgevonden of niet bestaan. Alle gebruikte bronnen krijgen een gedetailleerde bronvermelding.

This COI product was produced by Cedoca, the country of origin information research unit of the Office of the Commissioner General for Refugees and Stateless Persons (CGRS). It follows the [Common EU Guidelines](#) for processing country of origin information (April 2008) and was drafted in accordance with applicable legal provisions. It aims to provide information for the processing of individual applications for international protection. It does not contain policy guidelines or opinions and does not pass judgment on the merits of applications for international protection.

This report was prepared within an allotted timeframe, using a wide range of carefully selected public information with a constant attention to crosschecking sources. While Cedoca has endeavoured to cover all aspects relevant to the subject of this COI report, the information provided is not necessarily exhaustive. The absence of a specific event, person or organisation from this report should not be taken to imply that the event did not take place or that the person or organisation does not exist. All sources are referenced.

Samenvatting

Deze COI Focus analyseert het geweld in Syrië tussen 1 oktober 2025 en 28 februari 2026 op basis van gegevens van het Armed Conflict Location & Event Data Project (ACLED). In totaal werden 2.056 veiligheidsincidenten geregistreerd, met 1.329 doden. Het geweld wordt ingedeeld in drie categorieën: gevechten (*battles*), explosies/afstandswapens en geweld tegen burgers. In totaal vielen minstens 779 burgerslachtoffers.

Volgens ACLED zijn niet-geïdentificeerde groepen, het Syrische regeringsleger en de Syrian Democratic Forces (SDF) de belangrijkste actoren van geweld. Ook de Islamitische Staat (IS), het Israëliëse leger en diverse milities spelen een rol. ACLED schrijft meer dan de helft van het geweld tegen burgers toe aan niet-geïdentificeerde groepen.

Na een relatief stabiel laatste kwartaal van 2025 escaleert het geweld sterk in januari 2026, met twee duidelijke pieken. De eerste betreft gevechten in Aleppo tussen 7 en 10 januari 2026, gevolgd door een grootschalig offensief van het Syrische leger tegen de Koerdische regio Democratic Autonomous Administration of North and East Syria (DAANES) in de tweede helft van januari. Eind januari wordt een staakt-het-vuren bereikt, waarna het geweld in februari aanzienlijk afneemt.

Geografisch concentreert het geweld zich sterk in het noorden en noordoosten. Volgens de ACLED-gegevens concentreren het merendeel van de incidenten en doden zich in vier provincies (Aleppo, Hassaka, Raqqa en Deir ez-Zor), gevolgd door Hassaka. In deze gebieden vinden intensieve gevechten plaats tussen regeringsstrijdkrachten en SDF, vaak gepaard met burgerslachtoffers en meldingen van executies.

In andere provincies ligt het geweldsniveau lager en betreft het vaak gerichte moorden, clanconflicten of incidenten met landmijnen. In Homs bijvoorbeeld is er sprake van frequent geweld tegen alawitische burgers, terwijl Suweida gekenmerkt wordt door spanningen tussen druzen en bedoeïenen. In Dara'a en Idlib blijft het geweld beperkt en diffuus.

Tot slot tonen kaarten van Live Universal Awareness Map (Liveuamap) en het Institute for the Study of War (ISW) een duidelijke territoriale verschuiving: de SDF verliezen in januari 2026 een groot deel van hun gebied en behouden enkel controle over zones rond Kobani en Qamishli. Deze evolutie weerspiegelt het succes van het regeringsoffensief en de veranderende machtsverhoudingen op het terrein.

Summary

This COI Focus analyses violence in Syria between 1 October 2025 and 28 February 2026, based on data from the Armed Conflict Location & Event Data Project (ACLED). A total of 2,056 security incidents were recorded, resulting in 1,329 deaths. The violence falls into three categories: *battles*, *explosions/remote violence* and *violence against civilians*. At least 779 civilian casualties were recorded in total.

According to ACLED, the main actors involved in the violence were unidentified armed groups, the Syrian government army and the Syrian Democratic Forces (SDF). The Islamic State (IS), the Israeli army and various militias also played a part. ACLED attributes more than half of the violence against civilians to unidentified groups.

After a relatively stable final quarter of 2025, violence escalated sharply in January 2026, reaching two clear peaks. The first peak saw fighting in Aleppo from 7 to 10 January, followed by a large-scale offensive by the Syrian army against the Kurdish region of the Democratic Autonomous Administration of North and East Syria (DAANES) during the second half of the month. A ceasefire was reached at the end of January, after which violence declined significantly in February.

Geographically, the violence was concentrated primarily in the north and north-east. According to ACLED data, the majority of incidents and deaths occurred in four governorates: Aleppo, Hassakeh, Raqqa and Deir ez-Zor. Intense fighting took place in these areas between government forces and the SDF, often accompanied by civilian casualties and reports of executions.

In other governorates, the level of violence was lower, often taking the form of targeted killings, clan conflicts or incidents involving landmines. For example, there was frequent violence against Alawite civilians in Homs, while in Suweida, tensions arose between the Druze and the Bedouin. In Dara'a and Idlib, violence remained limited and sporadic.

Lastly, maps from Liveuamap and the Institute for the Study of War show a clear territorial shift. In January 2026, the SDF lost control of much of their territory, retaining only the areas around Kobani and Qamishli. This development reflects the success of the government's offensive and the shifting power dynamics on the ground.

Inhoudstafel

| | |
|---|-----------|
| Samenvatting | 2 |
| Summary | 2 |
| Lijst van afkortingen | 5 |
| Inleiding | 6 |
| 1. Typologie en actoren van het geweld | 8 |
| 2. Geografische verdeling | 15 |
| 2.1. Aleppo..... | 18 |
| 2.2. Hassaka | 21 |
| 2.3. Raqqa | 23 |
| 2.4. Deir ez-Zor | 25 |
| 2.5. Homs | 26 |
| 2.6. Suweida | 28 |
| 2.7. Dara'a | 29 |
| 2.8. Idlib..... | 31 |
| 2.9. Hama | 32 |
| 2.10. Rif Damascus | 34 |
| 2.11. Damascus | 36 |
| 2.12. Latakia | 36 |
| 2.13. Tartus | 38 |
| 2.14. Quneitra | 38 |
| 3. Controle van territorium | 40 |
| 3.1. Liveuamap | 40 |
| 3.2. Institute for the Study of War (ISW) | 41 |
| Bibliografie | 46 |

Lijst van afkortingen

| | |
|-----------|--|
| ACLED | Armed Conflict Location & Event Data Project |
| DAANES | Democratic Autonomous Administration of North and East Syria |
| IDF | Israel Defense Forces |
| IED | Improvised Explosive Device |
| ISW | Institute for the Study of War |
| Liveuamap | Live Universal Awareness Map |
| SDF | Syrian Democratic Forces |
| SNA | Syrian National Army |
| HTS | Hayat Tahrir al-Sham |
| VS | Verenigde Staten |

Inleiding

Deze COI Focus geeft een analyse van het geweld in Syrië van 1 oktober 2025 tot 28 februari 2026 op basis van gegevens van het Armed Conflict Location & Event Data Project (ACLED), een Amerikaanse niet-gouvernementele non-profitorganisatie die informatie over conflicten verzamelt, analyseert en in kaart brengt.¹

Dit rapport bestaat uit drie delen. Het eerste deel overloopt de cijfergegevens voor het hele land op basis van de klassieke door ACLED gehanteerde indeling: *battles*, *explosions/remote violence* en *violence against civilians*. Naast de typologie van het geweld worden ook de verschillende actoren onder de loep genomen.

Het tweede deel besteedt specifiek aandacht aan de situatie in de provincies, in hoofdzaak Aleppo, Hassaka, Raqqa en Deir ez-Zor. Het was immers in deze vier provincies dat in het begin van 2026 het meeste geweld plaatsvond en dan met name tussen 10 en 31 januari 2026. Dit hield verband met het offensief dat het regeringsleger en geallieerde milities in opdracht van president Ahmed al-Sharaa inzetten tegen de koerdische autonome regio Democratic Autonomous Administration of North and East Syria (DAANES) en de militair-politionele eenheden van de Syrian Democratic Forces (SDF) en de Asayish, gecommandeerd door Bashir Abdi. In de tien andere provincies van Syrië was het in de verslagperiode veel rustiger en daarvan is de analyse dus beknopter.

In het derde deel komen de veranderingen van de territoriale controle over het grondgebied aan bod.

Deze COI Focus maakt voor de eerste twee delen uitsluitend gebruik van de gegevens over veiligheidsincidenten uit de databank van ACLED. Ervaren onderzoekers verzamelen de data uit een brede waaier van lokale, regionale en internationale nieuwsbronnen en organisaties in meer dan 75 talen.² Voor Syrië zijn dat onder meer Airwars, Al Naba, AlBadia 24, Alkhabour, Arab 48, Badia 24, Dar'a 24, El Nashra, Facebook, Fingerprint, Halab Today, Liveuamap, L'OrientLeJour, Naharnet, Naher Media, North Press Agency, SHAAM, Sijil, SNHR, SOHR, Suwayda 24, SY24, Syria TV, SyriaDirect, SyriaNow, Telegram, The Euphrates Post, en X. Voor de eerste twee delen van het document worden uitsluitend deze door ACLED aangebrachte bronnen gebruikt.

ACLED werkt de databank, beschikbaar op de website, voortdurend bij met nieuwe informatie (ook over al geregistreerde incidenten).³ De organisatie licht de toegepaste methodologie voor de invoering en voortdurende controle van de data uitgebreid toe.⁴ ACLED registreert het type en de actoren van het geweld, geeft de beschrijving en de locatie van de incidenten en een indicatie⁵ van het aantal gemelde dodelijke slachtoffers. Cedoca gebruikt voor dit onderzoek de data die ACLED noteert in de categorieën (*event-types*) *battles*, *explosions/remote violence* en *violence against civilians*.⁶ Gelet op de methodologie, codering en invoering van gegevens beschouwt Cedoca de ACLED-cijfers slechts als een schatting en indicatie van de tendensen met betrekking tot geweld in een bepaalde periode. Cedoca raadpleegde de ACLED-gegevens voor deze COI Focus op 18 maart 2026.

¹ ACLED, *About ACLED*, s.d., [url](#)

² ACLED, 06/2023, p. 7, [url](#)

³ ACLED, 11/2021, [url](#)

⁴ ACLED, *Resource Library*, s.d., [url](#)

⁵ ACLED verifieert het aantal gerapporteerde slachtoffers niet. Als bronnen verschillende aantallen of een vage schatting weergeven, gebruikt ACLED de conservatiefste schatting. Dit leidt mogelijk tot een onderschatting van het aantal dodelijke slachtoffers. "These figures should therefore be understood as indicative estimates of reported fatalities, rather than definitive fatality counts": ACLED, 06/2023, p. 37, [url](#); ACLED, 01/2023, pp. 2-3, [url](#)

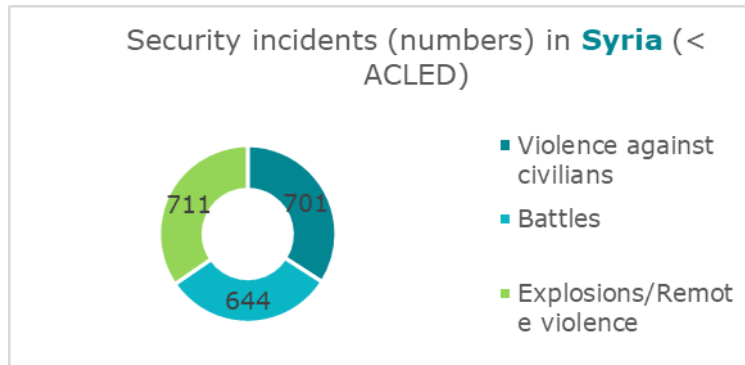
⁶ ACLED noteert ook andere incidenten, meer bepaald onder de categorieën *riots*, *protests* en *strategic developments*: ACLED, 06/2023, [url](#). Cedoca neemt deze niet op in dit onderzoek.

Voor het derde deel over de controle van het grondgebied dienen de kaarten van Live Universal Awareness Map (Liveuamap) en het Institute for the Study of War (ISW) als bron.

Cedoca volgt de veiligheidsomstandigheden in Syrië voortdurend op. Als er zich fundamentele wijzigingen of ontwikkelingen voordoen die een impact hebben op de veiligheidssituatie, zal Cedoca deze COI Focus zo snel mogelijk bijwerken.

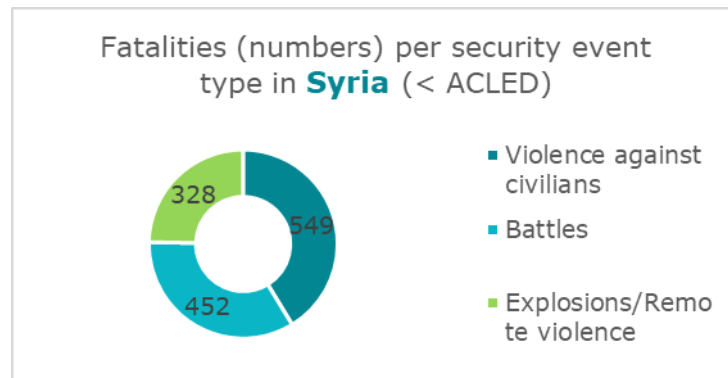
1. Typologie en actoren van het geweld

ACLED signaleert tijdens de onderzoeksperiode 2.056 veiligheidsincidenten in Syrië. Het betreft 644 *battles*, 711 gevallen van *explosions/remote violence* en 701 gevallen van *violence against civilians*.⁷



Grafiek 1: Syria: Security incidents, 01/10/2025 – 28/02/2026. Grafiek opgemaakt door Cedoca

Bij deze incidenten kwamen in totaal 1.329 personen om het leven: 452 bij *battles*, 328 bij *explosions/remote violence* en 549 bij *violence against civilians*.



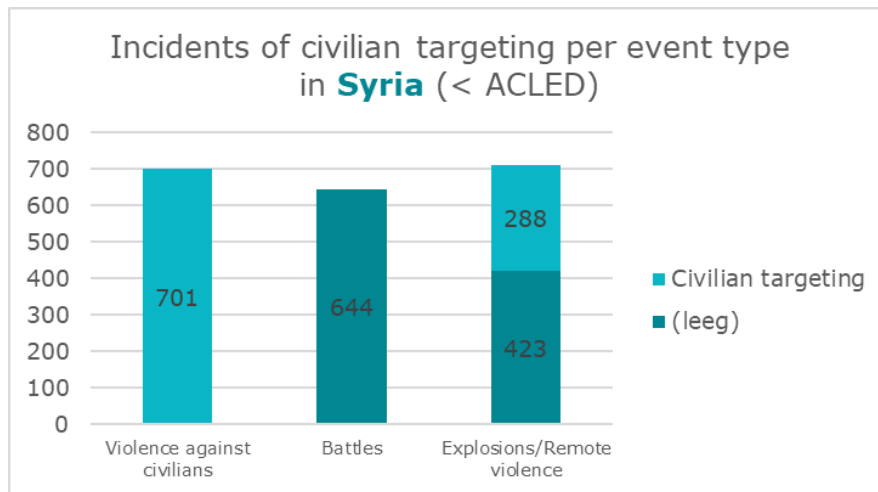
Grafiek 2: Syria: Fatalities per security event type, 01/10/2025 – 28/02/2026. Grafiek opgemaakt door Cedoca

ACLED noteert gewelddaden waarbij burgers “the main or only target” zijn onder de noemer *civilian targeting*. Naast alle incidenten binnen de categorie *violence against civilians* bevat de cluster *civilian targeting* ook gewelddaden geregistreerd als *explosions/remote violence*. ACLED definieert burgers als ongewapende slachtoffers van geweld. In die zin beschouwt ACLED veiligheidspersoneel in burger, dus ongewapend, als burgers wanneer ze het doelwit zijn van geweld.⁸

Om het aantal burgerslachtoffers te kennen volstaat het niet om alleen de doden te tellen die als gevolg van *violence against civilians* zijn gevallen, er moeten alle slachtoffers worden opgeteld van alle incidenten die als *civilian targeting* zijn aangeduid. Het gaat hierbij om 989 incidenten. Naast de 701 met event type *violence against civilians* komen nog 288 *explosions/remote violence*. Er zijn geen *battles* gericht tegen burgers.

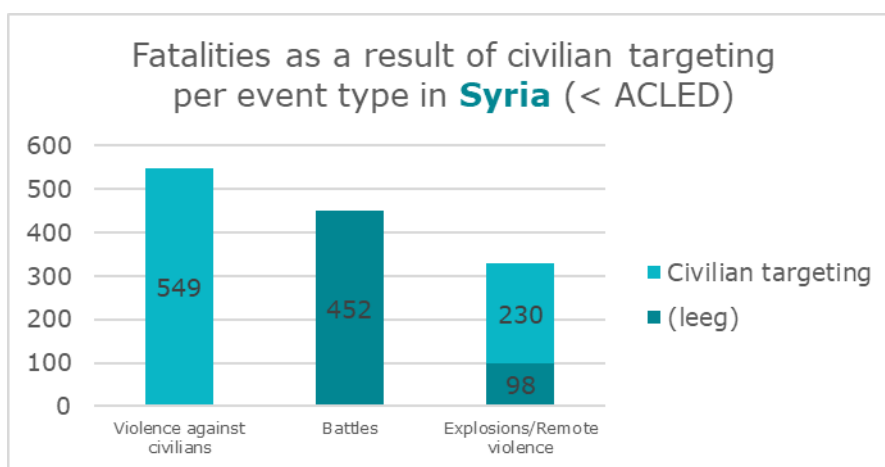
⁷ ACLED, via export tool geraadpleegde update: 18/03/2026, [url](#); alle informatie in dit hoofdstuk is afkomstig van deze bron.

⁸ ACLED, 06/2023, pp. 22, 23, 29, [url](#)



Grafiek 3: Syria: Incidents of civilian targeting per event type, 01/10/2025 – 28/02/2026. Grafiek opgemaakt door Cedoca

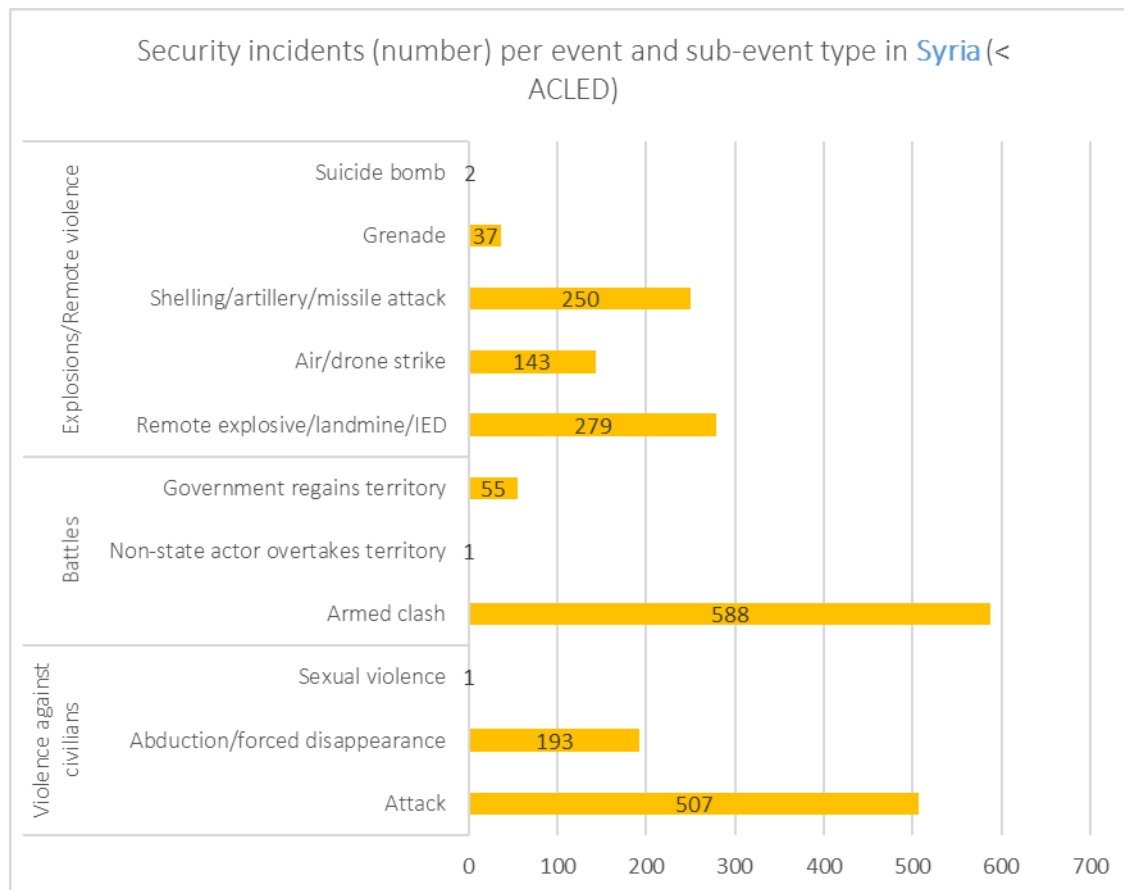
Om een indicatie te bekomen van het aantal burgerslachtoffers, dienen de 549 doden door *violence against civilians* te worden opgeteld met de 230 doden die vallen bij incidenten van *explosions/remote violence* die door ACLED worden ingedeeld als *civilian targeting*. Daarmee komt het totaal aantal burgerslachtoffers dat ACLED noteert in de onderzoeksperiode op 779:



Grafiek 4: Syria: Fatalities as result of civilian targeting per event type, 01/10/2025 – 28/02/2026. Grafiek opgemaakt door Cedoca

Ook dit betekent echter niet dat het exacte aantal burgerdoden bekend is, want ook tijdens vijandelikheden tussen gewapende groepen (*battles*) kunnen burgers om het leven komen, al is het geweld in dit geval niet tegen hen gericht.

Een blik op de sub-event types van de 2.056 incidenten toont de volgende verdeling:



Grafiek 5: Syrië: Security incidents per event and sub-event type, 01/10/2025 – 28/02/2026. Grafiek opgemaakt door Cedoca

Volgens de ACLED-gegevens voor de onderzoeksperiode zijn niet-geïdentificeerde groepen, het Syrische regeringsleger en de SDF de belangrijkste actoren van geweld. "Syrian unidentified armed groups" zijn verantwoordelijk voor 688 incidenten, 402 zijn het werk van het Syrische regeringsleger en 401 van de SDF.

De met het regeringsleger geallieerde tribale strijders veroorzaakten 43 incidenten en de regeringspolitie 62. De politiedienst van DAANES, de Asayish, is goed voor 24 incidenten.

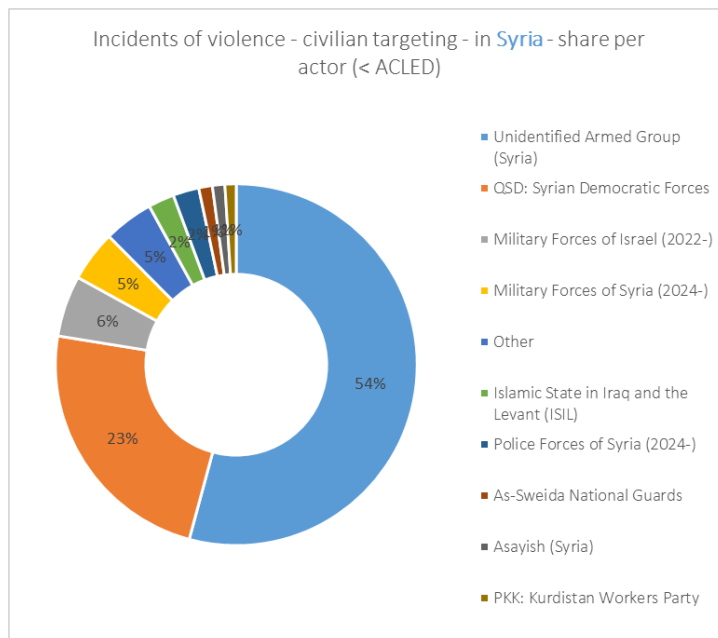
De PKK is verantwoordelijk voor 10 incidenten, het Turkse leger voor 8.

De Global Coalition against Daesh is goed voor 48 incidenten. Dit betreft gewapende acties van het Amerikaanse leger tegen IS-jihadisten. Zelf ondernamen IS-terroristen 103 gewapende acties.

De Druzische as-Sweida National Guards zijn verantwoordelijk voor 67 incidenten en het Israëlische leger tenslotte, is goed voor 104 incidenten.

Er worden nog 15 andere actoren vermeld, maar zij zijn slechts verantwoordelijk voor enkele incidenten. In een aantal gevallen gaat het over specifieke tribale milities die door ACLED apart zijn geteld van de bovenstaande tribale hoofdgroep.

De volgende grafiek geeft het aandeel van de voornaamste actoren weer, echter specifiek inzake geweld tegen burgers (*civilian targeting*).



Grafiek 6: Syria: Incidents of violence – civilian targeting – share per actor, 01/10/2025 – 28/02/2026. Grafiek opgemaakt door Cedoca

Iets meer dan de helft van het geweld tegen burgers (*civilian targeting*) wordt veroorzaakt door niet-geïdentificeerde gewapende groepen, gevolgd door SDF-troepen en het Israëliëse leger. Op de vierde plaats komt het Syrische regeringsleger. Onder "Other" staan alle groepen bijeen die minder dan 10 incidenten hebben veroorzaakt tijdens de onderzoeksperiode. Het gaat daarbij om volgende actoren (met het aantal incidenten ernaast):

| | |
|---|---|
| Global Coalition Against Daesh | 7 |
| Militia (Pro-Government) | 6 |
| Tribal and Clan Forces | 5 |
| Military Forces of Turkey (2016-) Gendarmerie | 5 |
| Military Forces of Syria (2024-) Prison Guards | 4 |
| Military Forces of Iraq (2022-) Popular Mobilization Forces | 2 |
| Military Forces of Jordan (1999-) | 2 |
| Anti-Military Operations Command Militia (Syria) | 2 |
| Militia (Pro-Assad) | 2 |
| Military Forces of Syria (2024-) General Security Forces | 2 |
| Unidentified Tribal Militia (Syria) | 1 |
| Al Mashahda Tribal Militia (Syria) | 1 |
| Ar-Raqqa Communal Militia (Syria) | 1 |
| YPG: Peoples Protection Units | 1 |
| Beni Khalid Tribal Militia (Syria) | 1 |
| Bedouins Tribal Militia (Syria) | 1 |
| QSD: Syrian Democratic Forces - Intelligence | 1 |

Tabel 1: Onderverdeling van de actor "Other" in Grafiek 6

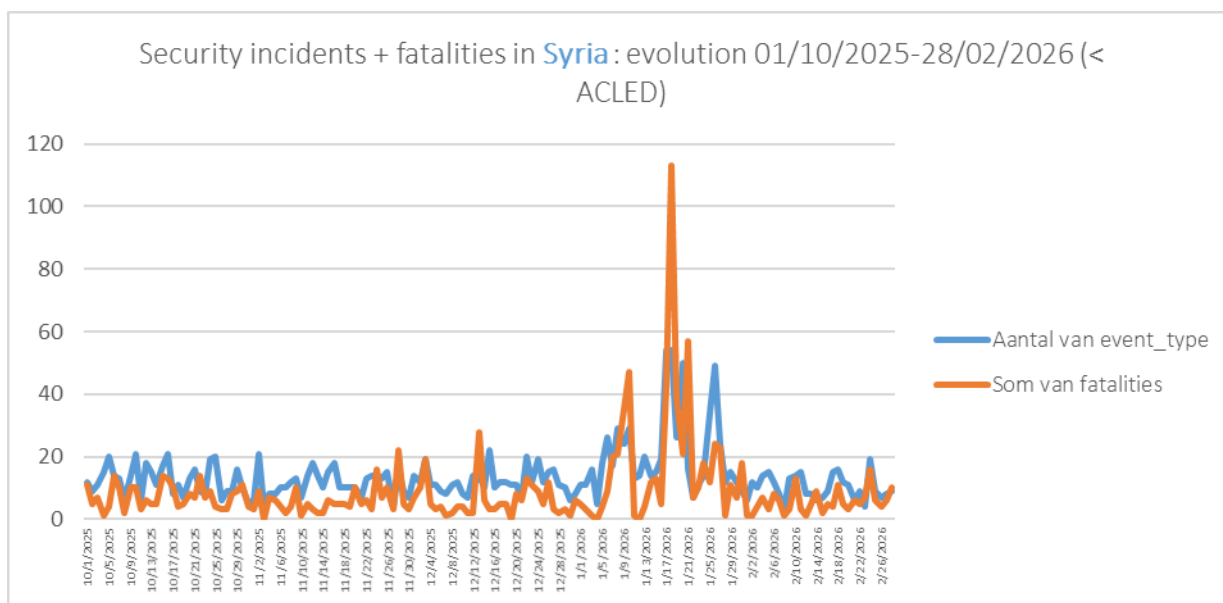
In het laatste kwartaal van 2025 varieerde het aantal incidenten en doden per dag van enkelen tot maximaal 20. Dit veranderde in januari 2026 door twee golven van geweld, een initiële kleinere golf, territoriaal en in tijd beperkt, en een grotere, breder in geografische zin en ook langer in tijd. De eerste golf speelt zich af over 4 dagen, van 7 tot 10 januari, en betreft de inname van de Ashrafiyeh en Sheikh Maqsoud, koerdische wijken in Aleppo, door het regeringsleger. De tweede golf is de aanval en inname van DAANES, de koerdische autonome regio in het noorden en noordoosten van Syrië, in de tweede helft van januari.

Januari 2026 begint betrekkelijk rustig in het land, geen tot enkele doden per dag. Op 7 januari, de dag vóór het Aleppo-offensief, stijgt het dodental naar 9 en de 4 dagen daarna vallen er 20, 21, 35 en 47 doden. Op 11 januari 2026 wordt een voorlopig bestand bereikt en daalt het dodental abrupt: van 47 op 10 januari tot 1 op 11 januari.

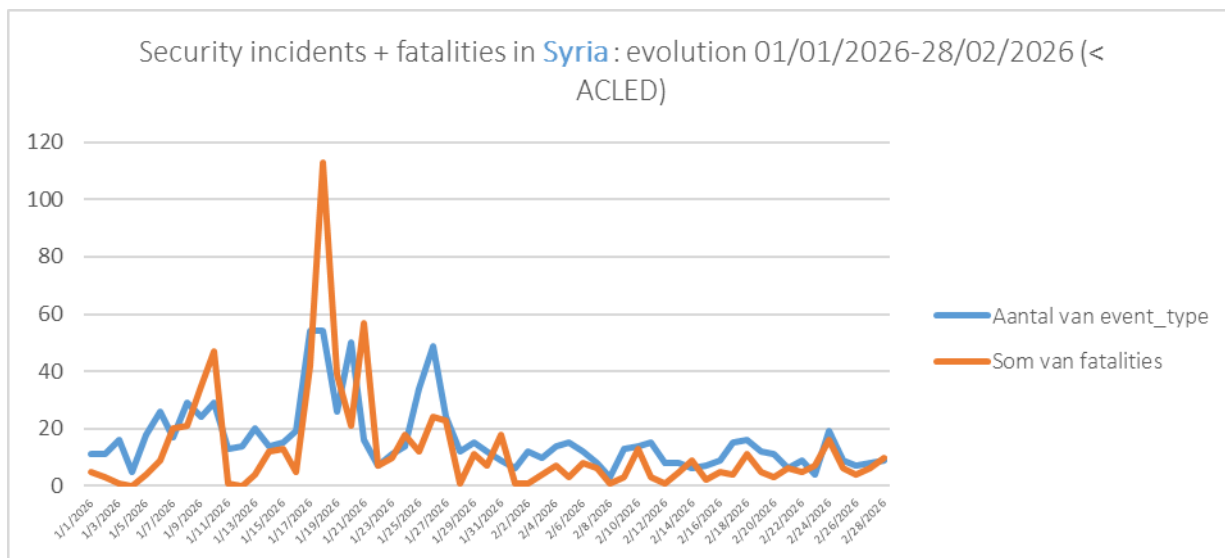
Het bestand in Aleppo houdt stand maar na enkele dagen begint het geweld opnieuw elders in het land. Het regeringsleger maakt zich op voor de inval in het noordoostelijke DAANES. Op 14 en 15 januari vallen er 12 en 13 doden. Op 16 januari valt het aantal terug tot 5, maar op 17 januari ontketent Damascus dan het feitelijke offensief: 42 doden. De volgende dag wordt er zwaar gevochten tussen het regeringsleger en de SDF, hoofdzakelijk ten zuiden van de stad Hassaka. 18 januari is dan ook de dodelijkste dag van begin 2026: 113 doden. De gevechten gaan vervolgens verder met een iets lagere intensiteit: op 19, 20 en 21 januari vallen er 39, 21 en 57 doden. Van 22 tot 27 januari blijven de gevechten voortduren met cijfers die schommelen tussen 7 en 24 doden per dag. Op 28 januari wordt er gepraat tussen de strijdende partijen en valt het dodental even terug op 1. Op 29 januari vallen er 11 doden. Op 31 januari tenslotte bereiken de president Sharaa en de Syrisch-koerdische leider Abdi een bestand. In deze laatste dag van vijandelijkheden vallen er nog 18 doden.

Februari 2026 kent een afname van incidenten en vooral doden. Op de eerste dag van de maand valt 1 dode en de weken nadien schommelt het dagelijkse dodental tussen 1 en 8, met als enige uitschieter 10 februari, dag waarop 13 doden vallen. Het betreft dan feiten in en rond Kobani, waar koerdische strijders zich de facto weigeren neer te leggen bij het akkoord van 31 januari 2026.

Grafiek 7 toont de ontwikkeling van het aantal incidenten en slachtoffers in heel het land gedurende de volledige onderzoeksperiode, Grafiek 8 toont dit voor januari en februari 2026:



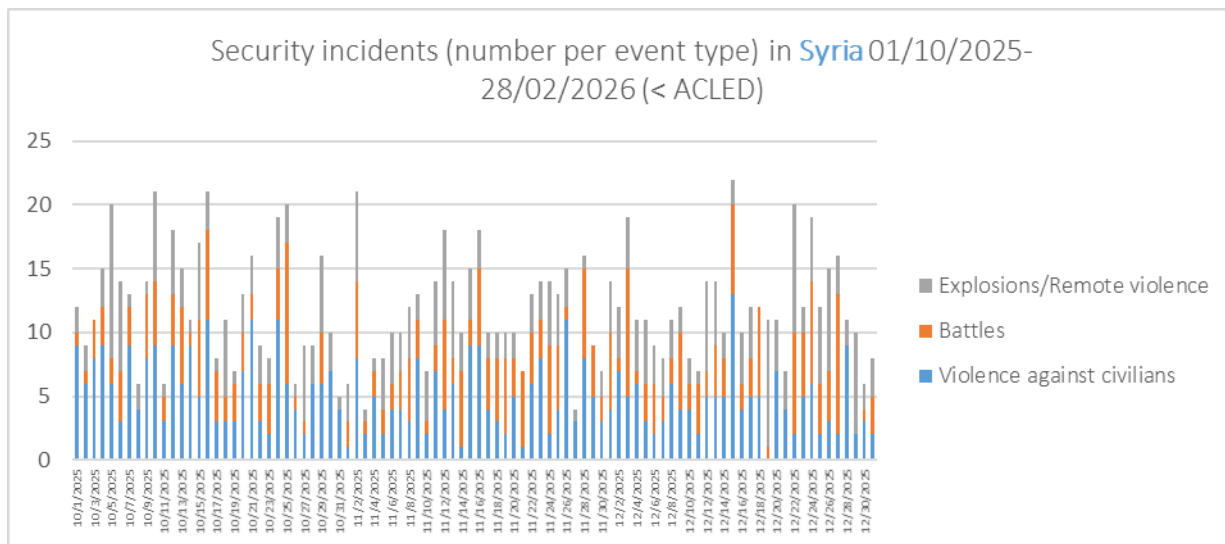
Grafiek 7: Syrië: Security incidents and fatalities. Grafiek opgemaakt door Cedoca



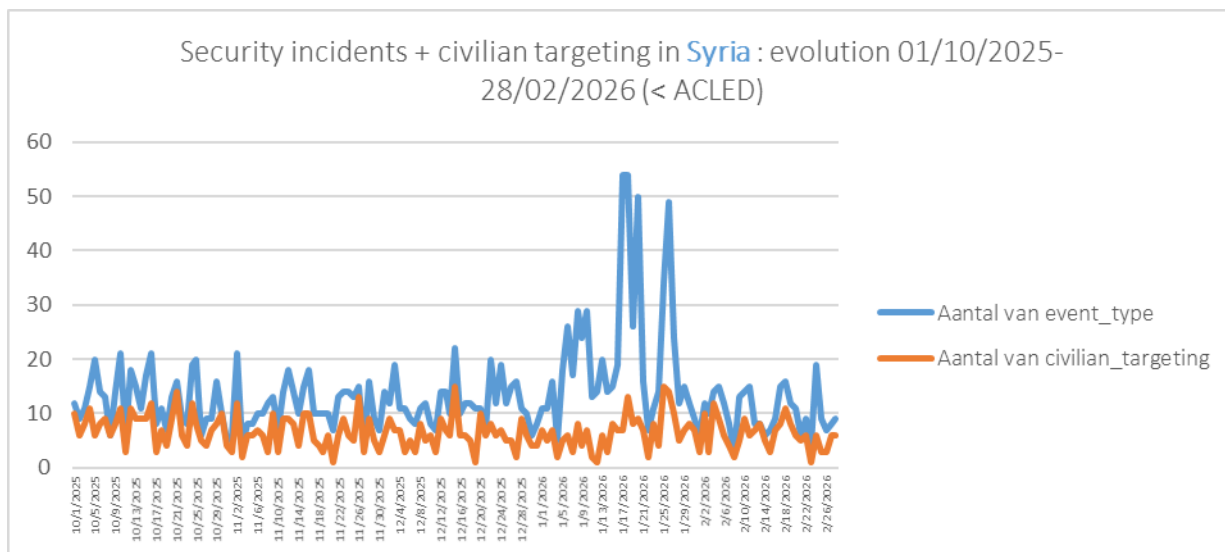
Grafiek 8: Syria: Security incidents and fatalities. Grafiek opgemaakt door Cedoca

Wat geweld tegen burgers betreft tonen de gegevens van ACLED dat er in de behandelde periode geen enkele dag is geweest waarop er géén geweld tegen burgers is geweest. Een orde van grootte kan opgemaakt worden uit de twee volgende grafieken. Grafiek 9 toont de verdeling volgens de drie event types doorheen de verslagperiode, Grafiek 10 het totale aantal incidenten naast het aantal incidenten waarbij burgers specifiek werden geïsoleerd (*civilian targeting*).

Op dagen met intensieve gevechten is het aantal incidenten waarbij (para-)militairen betrokken zijn hoger. Op dagen met minder gevechten is het aantal incidenten waarbij burgers geïsoleerd worden vaak gelijk aan of overstijgt het zelfs het aantal incidenten tussen (para-)militairen onderling.



Grafiek 9: Syria: Security incidents per event type. Grafiek opgemaakt door Cedoca



Grafiek 10: Syria: Security incidents and civilian targeting. Grafiek opgemaakt door Cedoca

2. Geografische verdeling

Het aantal geweldsincidenten verschilt sterk naargelang de provincie. Het meeste geweld met de meeste doden doet zich voor in de provincie Aleppo met 433 incidenten en 343 doden. Op de tweede plaats staat de provincie Hassaka met 248 incidenten en 176 doden, gevolgd door de provincie Deir ez-Zor met 351 incidenten en 166 doden. De provincie Raqqa staat op een vierde plaats met 183 incidenten en 164 doden.⁹

Elders in Syrië liggen de cijfers lager. We beperken ons tot het dodental in de 10 overblijvende provincies:

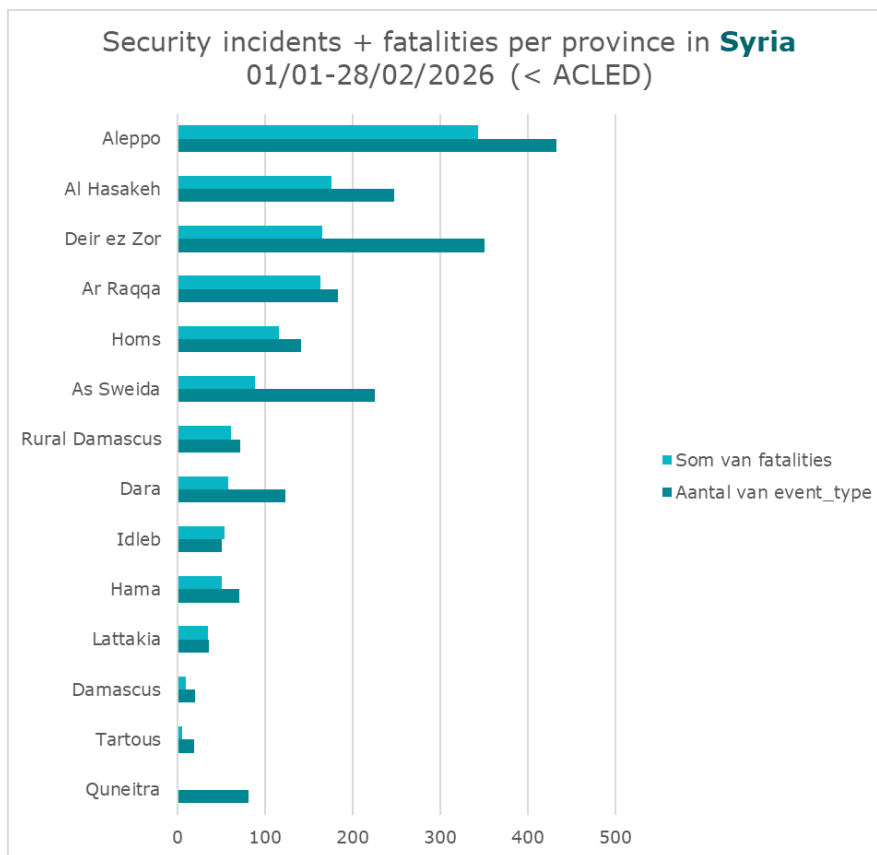
| | |
|--------------|-----|
| Homs | 116 |
| Suweida | 89 |
| Rif Damascus | 61 |
| Daraa | 58 |
| Idlib | 54 |
| Hama | 51 |
| Latakia | 35 |
| Damascus | 10 |
| Tartus | 6 |
| Quneitra | 0 |

Tabel 2: Dodental per provincie, 01/10/2025 – 28/02/2026. Tabel opgemaakt door Cedoca

De helft van de doden in de eerste twee maanden van 2026 vielen in de provincies Aleppo (29 %) en Hassaka (20 %). Raqqa is goed voor 14 % van de doden en Deir ez-Zor voor 10 %.

In de laatste drie maanden van 2025 was de verdeling nog gelijkmatiger: 15% voor Aleppo, 14 % voor Deir ez-Zor, 13 % voor Homs, 11 % voor Suweida, en 9 % voor Rif Damascus.

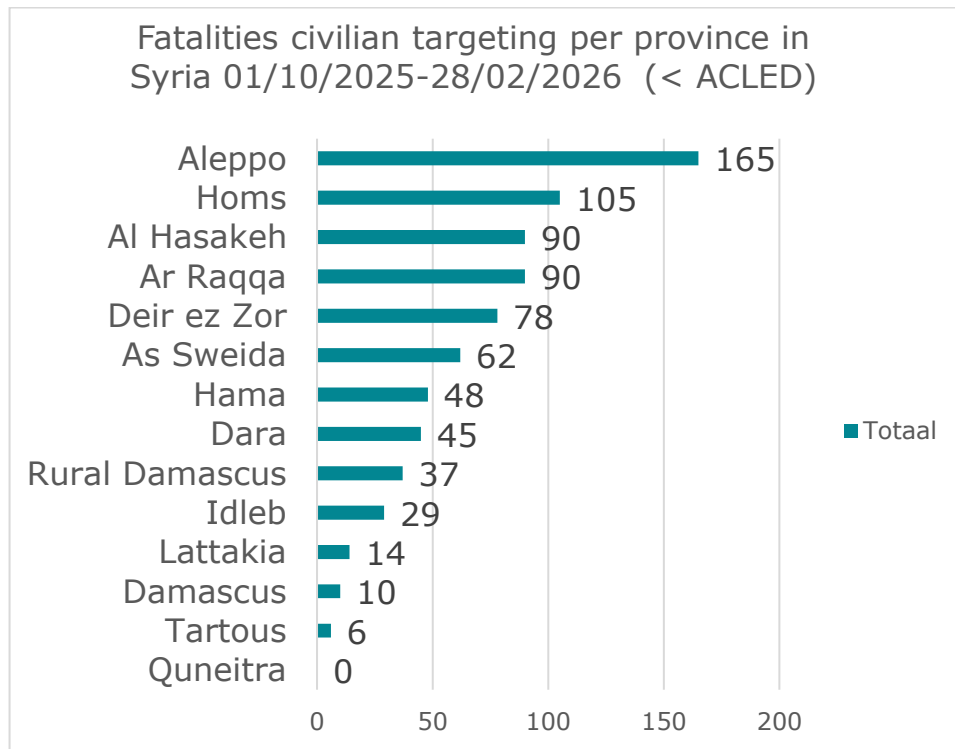
⁹ ACLED, via export tool geraadpleegde update: 18/03/2026, [url](#); alle informatie in dit hoofdstuk is afkomstig van deze bron.



Grafiek 11: Syrië: Security incidents and fatalities per province. Grafiek opgemaakt door Cedoca

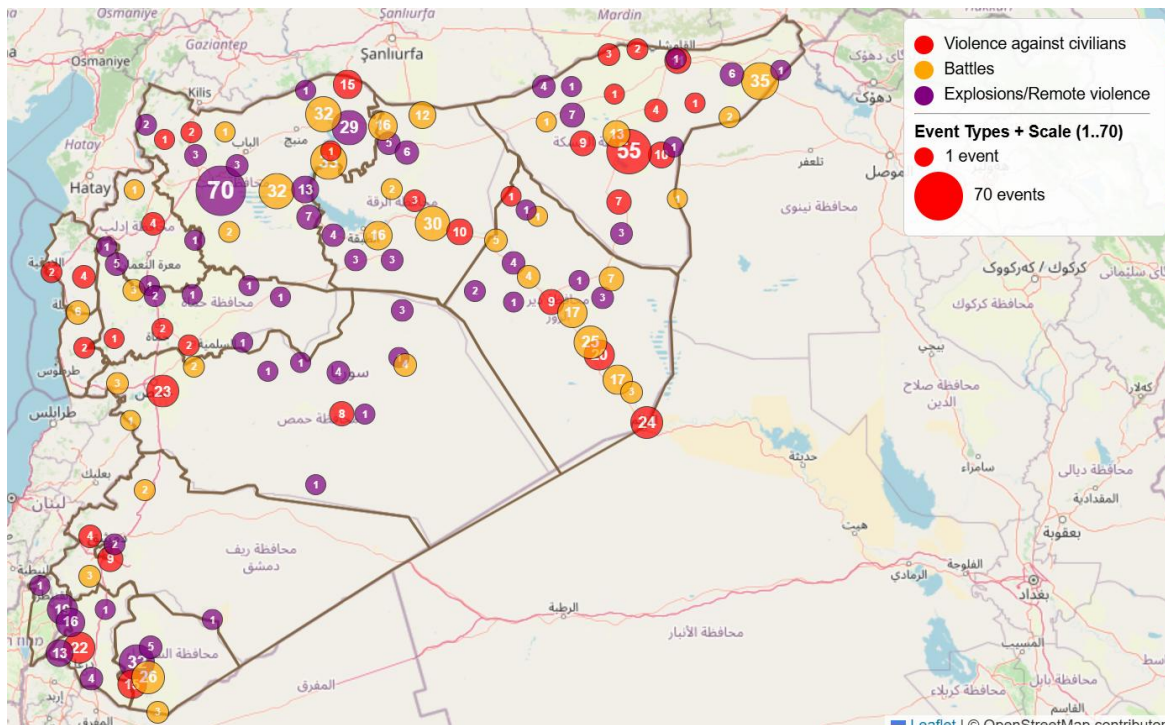
Het grootste deel van het geweld in de eerste twee maanden van 2026 doet zich dus voor in het noorden. Van de 738 doden tijdens de verslagperiode vallen er 622 in vier provincies (Aleppo, Hassaka, Raqqa, Deir ez-Zor) en 116 in de tien andere provincies samen. Bij het bespreken van de provincies besteden we dan ook de meeste aandacht aan de eerste vier.

De door ACLED geregistreerde dodelijke slachtoffers in de categorie *civilian targeting* per provincie toont een licht gewijzigde verdeling. Homs staat hier op de tweede plaats, nog voor Hassaka en Raqqa:



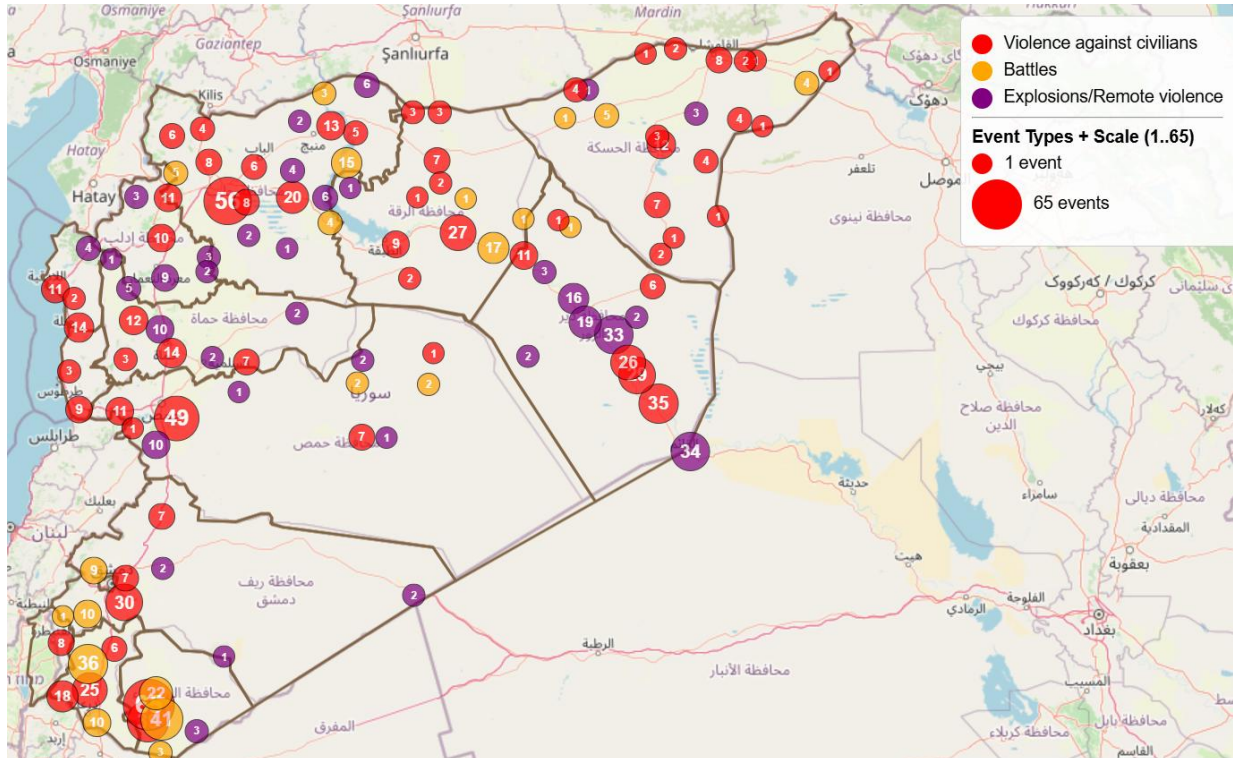
Grafiek 12: Syria: Fatalities civilian targeting per province. Grafiek opgemaakt door Cedoca

Kaart 1 toont de geografische zwaartepunten van het geweld in januari en februari 2026:



Kaart 1: Battles, Explosion/remote violence, Violence against civilians, 01/01/2026-28/02/2026. Kaart opgemaakt door Cedoca op basis van ACLED-data

Van oktober tot december 2025 was het geweld nog anders verdeeld: hoewel Aleppo (91 doden) en Deir ez-Zor (81) nog de topposities innamen, waren Raqqa en Hassaka veel rustiger, met 34 respectievelijk 21 doden in deze periode, weergegeven op Kaart 2.

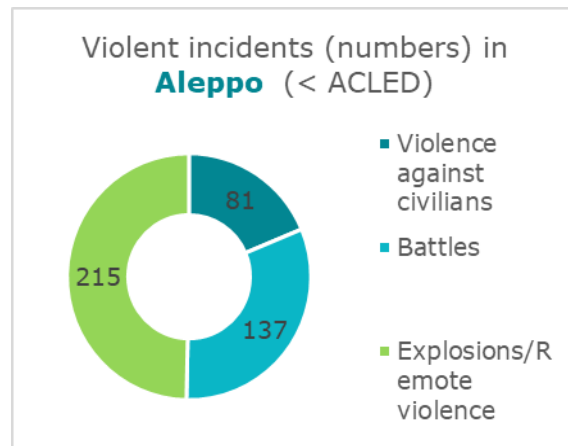


Kaart 2: Battles, Explosion/remote violence, Violence against civilians, 01/10/2025-31/12/2025. Kaart opgemaakt door Cedoca op basis van ACLED-data

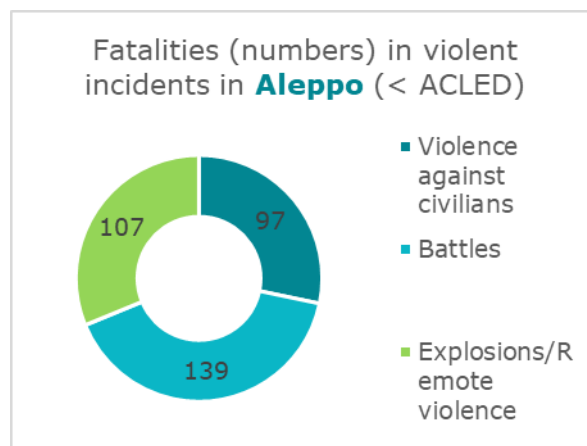
2.1. Aleppo

In Aleppo noteert ACLED in de volledige verslagperiode 433 geweldsincidenten, waarvan de organisatie er 137 beschouwt als *battles*, 215 als *explosions/remote violence* en 81 als *violence against civilians*. Er vallen 343 doden, waarvan 139 bij (41 %) bij *battles*, 107 (31 %) bij *explosions/remote violence* en 97 (28 %) bij *violence against civilians*.¹⁰

¹⁰ ACLED, via export tool geraadpleegde update: 18/03/2026, [url](#); alle informatie in dit hoofdstuk is afkomstig van deze bron.



Grafiek 13: Aleppo: Violent Incidents, 01/10/2025 – 28/02/2026. Grafiek opgemaakt door Cedoca



Grafiek 14: Aleppo: Fatalities, 01/10/2025 – 28/02/2026. Grafiek opgemaakt door Cedoca

2025

Meer dan de helft van de doden in Aleppo van oktober tot december 2025 valt in en rond de stad Aleppo zelf. De hoofdmoot van het geweld in Aleppo in deze periode heeft twee oorzaken. Ten eerste gebeuren er aan de rand van de koerdische wijken Ashrafiyeh en Sheikh Maqsoud soms schietpartijen tussen de koerdische SDF en de ordetroepen van de regering; leger en politie dus. Op het einde van het jaar neemt dat geweld toe. Op 22 december 2025 vallen er bij vier verschillende dergelijke incidenten in totaal zes doden. Ten tweede worden in de stad Aleppo regelmatig voormalige getrouwen van het Assad-regime doodgeschoten. Dit geweld lijkt altijd doelgericht. Er valt telkens maar één dode. Wat betreft het overige geweld in de stad: er is een beperkte aanwezigheid van de terreurgroep IS. Op 3 december 2025 worden twee leden van de Syrische douane doodgeschoten door IS; twee anderen raken gewond. Op 31 december 2025 wordt een IS-lid ingesloten door de politie, waarna hij zichzelf opblaast. Daarbij komt ook één agent om het leven. De rest van het geweld is divers van aard. Op 21 november vallen drie doden bij geweld tussen enkele rivaliserende stammen. Voorts zijn er gewelddaden gepleegd door "onbekenden", waarvan het motief onduidelijk blijft. Tenslotte vallen af en toe doden door landmijnen.

In de Arabische districten As-Safira en al-Bab ten oosten van Aleppo vallen 14 doden doorheen het jaar. Landmijnen zijn vaak de oorzaak, voorts schietpartijen waarvan het motief onduidelijk is. Ook hier worden 2 medewerkers van het regime-Assad gedood bij gerichte aanslagen. In het zuidoosten, nabij Deir Hafir, zijn er af en toe dodelijke schermutselingen met SDF-strijders. In het district Manbij

zijn de doden het gevolg van landmijnen of geweld van voormalige regeringsmilitairen van het Syrian National Army (SNA) tegen burgers. Opvallend is in dat district de betrekkelijke afwezigheid van geweld tussen Arabieren en de SDF. In de Arabische districten aan de Turkse grens, Azaz en Jarablus, is het geweld zeer beperkt: 6 doden. Het betreft lokale geschillen.

Het district Afrîn, met zijn aanzienlijke koerdische populatie, is erg kalm: 4 doden, ingevolge landmijnen en schietpartijen door onbekenden. In het eveneens vrij koerdische district Ayn al-Arab (Kobani) vallen 11 doden, de meerderheid in confrontaties tussen de SDF en regeringsmilitairen die met enige regelmaat het gebied infiltreren.

2026

De geweldsincidenten in de eerste twee maanden van 2026 in de provincie Aleppo vallen grosso modo uiteen in drie periodes in drie verschillende territoria. Er is een geconcentreerde uitbarsting van geweld vanaf 6 januari wanneer het regeringsleger de aanval inzet op de koerdische wijken ten noorden van de stad Aleppo. Op 10 januari wordt een voorlopig bestand bereikt en houdt het geweld meteen op. Een tweede fase van geweld in Aleppo doet zich voor in het zuidoosten van de provincie, in en rond Maskana, in het district Manbij, aan de grens met de provincie Raqqa. Ook deze fase duurt niet lang, slechts enkele dagen. Het geweld verplaatst zich vervolgens naar het noordoosten van de provincie Aleppo, het district Ayn al-Arab (koerdisch: Kobani).

Een eerste golf van geweld vindt plaats in Ashrafiyeh en Sheikh Maqsoud. Op 7 januari vallen tien doden wanneer het regeringsleger met tanks oprukt op Castello Road, de ringweg ten noorden van de wijken, en door de SDF met zware verliezen wordt teruggeslagen. Op 9 januari wordt zwaar gevochten in en rond Sheikh Maqsoud tussen regeringsmilitairen en de Asayish. Het leger bombardeert het Khaled Fajr-ziekenhuis met artillerie. Bij de gevechten en beschietingen vallen burgerslachtoffers. De volgende dagen gaan de gevechten verder en vallen er bij beide strijdende partijen doden. Burgers worden gedood in de koerdische wijken. De ACLED-gegevens verschaffen een indicatie op welke punten in de wijken het hevigste is gevochten. Koerdische strijders zouden volgens de gegevens de ziekenhuizen gebruiken om militair verzet te bieden. ACLED signaleert ook dat in één geval de SDF een groep koerdische mannen heeft geëxecuteerd die weigerden te vechten. De bronnen hiervoor zijn de nationale pers en sociale media. De dag van het bestand, 10 januari 2026, wordt er nog zwaar gevochten met 18 doden tot gevolg, hoofdzakelijk strijders aan beide zijden. ACLED vermeldt de Syrische regeringstrijdkrachten, de SDF en de Asayish als betrokken partijen. In bepaalde gevallen is er sprake van standrechtelijke executies, door regeringstroepen. Op 31 januari meldt ACLED nog het overlijden na foltering van 5 burgers die op 26 januari door het leger waren gearresteerd.

De tweede golf van geweld is langduriger en over een groot territorium verspreid. Het betreft het gebied rond de Eufraat, vanaf ongeveer de Tishreen-dam tot aan het Assad-stuwmeer. Hoogtepunt van deze confrontatie is de strijd rondom de kleine stad Maskana, waarbij op 14 en 15 januari telkens 10 doden vallen en op 17 januari 12. De SDF staat hier tegenover het Syrische regeringsleger, gesteund door Turkse militaire drones. De doden vallen hoofdzakelijk aan koerdische kant, door drones, artilleriebeschietingen en bij lijf-aan-lijfgevechten. Na 17 januari houdt het geweld in Maskana op. De SDF heeft zich in noordelijke richting teruggetrokken. Als er in de regio nog doden vallen, komt dat uitsluitend door achtergebleven landmijnen.

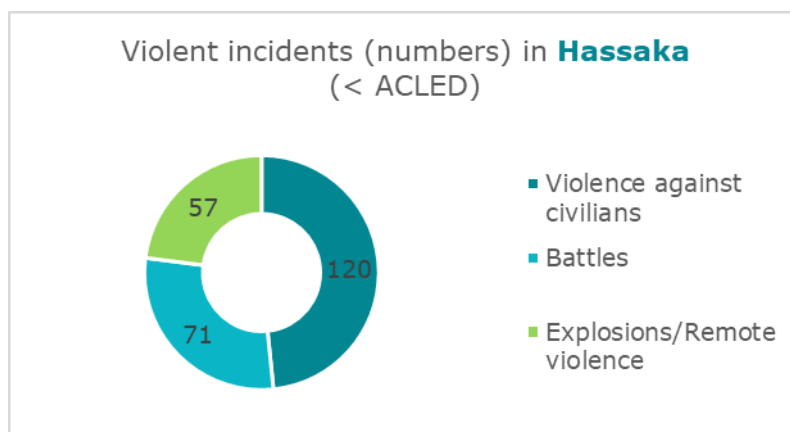
De derde golf van geweld doet zich voor in het subdistrict Sarrin ten zuiden van Kobani, in het district Ayn al-Arab. Vanaf 21 januari wordt daar met tussenpozen hevig gevochten tussen het leger en de SDF. Op 21 januari signaleert ACLED een moordpartij door de SDF in het plaatsje Khrus, waarbij 21 doden vallen. Volgens de SDF betrof het vijandelijke strijders, volgens de lokale bevolking burgers. Mogelijk moet een en ander gesitueerd worden in de vijandige verhouding tussen de koerden en enkele lokale Arabische stammen in de streek. Op 25 januari vallen er in hetzelfde gebied in elk geval vier doden bij gevechten tussen stamleden en de SDF. Op 26 januari vernietigt een Turkse drone dan weer

de woonst van de stamleider van de Sikhhan, een pro-koerdische stam. Er vallen minstens vijf doden. Op 27 januari probeert de SDF in Sarrin een eenheid van het leger in een hinderlaag te lokken. Aan beide kanten vallen doden, het totale aantal bedraagt minstens 10. Voorts kenmerkt deze periode zich door een aanzienlijk aantal incidenten waarbij één tot enkele doden vallen. Op 31 januari ontdekt het leger in Sarrin een massagraf met 10 lichamen van mannen die eerder door de SDF waren geëxecuteerd. Na 31 januari, datum van het akkoord tussen Sharaa en Abdi, daalt het aantal geweldsincidenten fors. Opvallend is dat ACLED nauwelijks incidenten signaleert in en rond Kobani.

Vergeleken met het aanzienlijk aantal geweldsincidenten in het district Jabal Samaan (Ashrafiyeh en Sheikh Maqsoud), Manbij (Maskana) en Ayn al-Arab (Sarrin), namelijk de strijd tussen het regeringsleger en de SDF, is het geweld in de andere districten nagenoeg verwaarloosbaar. Bij sommige incidenten is het niet duidelijk of het gaat om politiek gemotiveerd geweld, gemeenrechtelijk geweld of clanrivaliteiten.

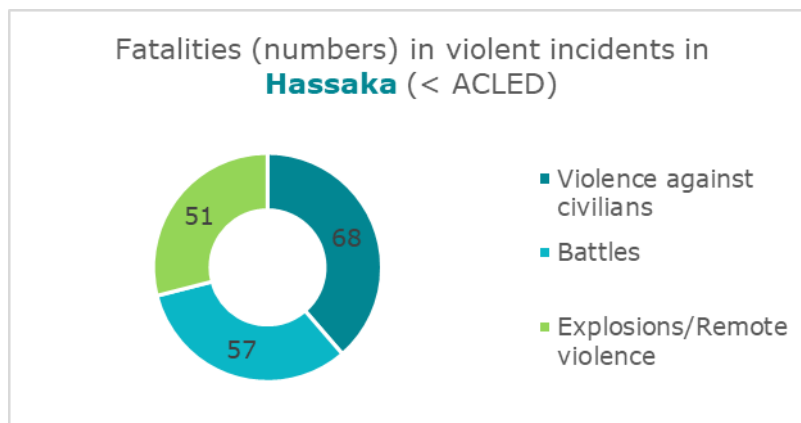
2.2. Hassaka

In Hassaka noteert ACLED in de verslagperiode 248 geweldsincidenten, waarvan de organisatie er 71 beschouwt als *battles*, 57 als *explosions/remote violence* en 120 als *violence against civilians*. Er vallen 176 doden, waarvan 57 (32 %) bij *battles*, 51 (29 %) bij *explosions/remote violence* en 68 (39 %) bij *violence against civilians*.¹¹



Grafiek 15: Hassaka: Violent Incidents, 01/10/2025 – 28/02/2026. Grafiek opgemaakt door Cedoca

¹¹ ACLED, via export tool geraadpleegde update: 18/03/2026, [url](#); alle informatie in dit hoofdstuk is afkomstig van deze bron.



Grafiek 16: Hassaka: Fatalities, 01/10/2025 – 28/02/2026. Grafiek opgemaakt door Cedoca

2025

In de provincie Hassaka vallen 21 doden in het laatste kwartaal van 2025, waarvan negen in het district Hassaka. Op 24 november vallen in de stad Hassaka twee doden bij een vuurgevecht tussen twee kleinere, rivaliserende Arabische stammen. In het zuidelijke Shadadah wordt op 17 december één IS-militant gedood bij een Amerikaans-koerdische veiligheidsoperatie. In het noordelijke plaatsje Malha, district Ras al-Ayn, doden IS-militanten op 6 december twee SDF-strijders. Daarnaast zijn er nog enkele vuurgevechten tussen de Asayish en drugsmokkelaars en enkele incidenten waarvan het motief niet duidelijk is.

2026

Waar het geweld in Aleppo zoals eerder aangegeven zich voordoet in drie verschillende golven op grosso modo drie verschillende plaatsen, is de situatie in Hassaka iets minder complex. Men kan stellen dat er in deze provincie in de tweede helft van januari ongeveer twee weken lang betrekkelijk hevig is gevochten. Het hoogtepunt was een aantal krijgsv verrichtingen in en rond de provinciehoofdplaats Hassaka in de derde week van januari.

Een ernstig geweldsincident doet zich op 18 januari voor in Markada, het meest zuidelijke subdistrict van de provincie. Een groep SDF-strijders die zich aan het terugtrekken is uit de provincie Deir ez-Zor, wordt aangevallen met drones. Er vallen minstens tien doden. Vanaf dan wordt er in het gehele gebied gevochten. Verschillende incidenten maken melding van executies van burgers door de SDF. De SDF krijgt zelf af te rekenen met luchtaanvallen en levert slag met het oprukkende regeringsleger.

Op 19 januari vallen minstens tien doden tijdens een zwaar vuurgevecht tussen leger en SDF in het plaatsje Hilaliye, nabij de stad Hassaka. Op 20 januari doden koerdische strijders vijf IS-militanten nadat de terreurgroep de Al Sina-gevangenis in Ghoweran aanviel, een klaarblijkelijke poging gevangenen te bevrijden. De dag nadien vallen koerden in het plaatsje Jabal Abdulaziz een colonne van het leger aan en vernietigen een tank. Elders worden vier koerdische deserteurs door de SDF geëxecuteerd.

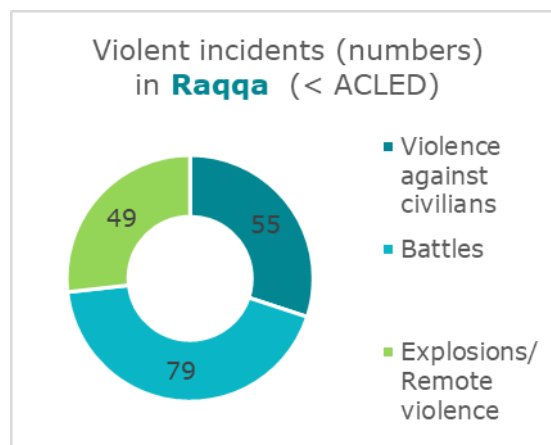
Op 24 januari volgt alweer een IS-aanval op een gevangenis in Hassaka. Bij gevechten tussen koerden en leden van de terreurgroep vallen tien doden. Na deze datum neemt het geweld rondom de stad Hassaka af, hoewel er zich incidenten blijven voordoen tot aan het bestand van 31 januari, wanneer de gevechten ophouden.

Op 10 februari openen koerdische strijders het vuur op een auto waarbij een vrouw en drie kinderen omkomen. De omstandigheden van dit incident zijn onduidelijk.

In de andere districten van de provincie is het geweldsniveau lager. Dat heeft mogelijk te maken met het feit dat de opmars van het regeringsleger vanuit het zuiden gebeurde en voor een aanzienlijk deel tot stilstand kwam ter hoogte van Hassaka ingevolge de gevechten van 19 tot 24 januari. Omvangrijke legereenheden hebben deze districten dus niet bereikt vóór het bestand van 31 januari. In het district Ras al-Ayn worden drie doden gemeld. In het district Qamishli vindt het belangrijkste geweldsincident plaats op 20 januari 2026 wanneer de SDF tien burgers doodt in het plaatsje Hanwah al-Kabirah, nabij Tel Hamis. De omstandigheden van deze moordpartij zijn onduidelijk. Bij diverse andere incidenten vallen er in het district tussen 20 en 27 januari nog vijf doden. In het district al-Malikiyya wordt er enige tijd hevig gevochten vooraleer het regeringsleger Al-Yarubia kan innemen, de grensovergang met Irak bij Rabia. Een bijzonder zwaar incident doet zich op die locatie voor op 21 januari wanneer regeringsmilitairen een munitiedepot binnendringen dat door de SDF met boobytraps is voorzien. Bij de explosie vallen tien doden.

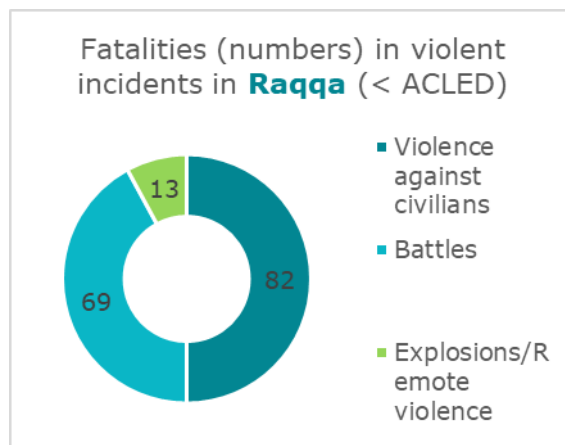
2.3. Raqqa

In Raqqa noteert ACLED in de verslagperiode 183 geweldsincidenten, waarvan de organisatie er 79 beschouwt als *battles*, 49 als *explosions/remote violence* en 55 als *violence against civilians*. Er vallen 164 doden, waarvan 69 (42 %) bij *battles*, 13 (8 %) bij *explosions/remote violence* en 82 (50%) bij *violence against civilians*.¹²



Grafiek 17: Raqqa: Violent incidents, 01/10/2025 – 28/02/2026. Grafiek opgemaakt door Cedoca

¹² ACLED, via export tool geraadpleegde update: 18/03/2026, [url](#); alle informatie in dit hoofdstuk is afkomstig van deze bron.



Grafiek 18: Raqqa: Fatalities in violent incidents, 01/10/2025 – 28/02/2026. Grafiek opgemaakt door Cedoca

2025

In de provincie Raqqa vallen 34 doden in het laatste kwartaal van 2025; de grote meerderheid, in casu 28, in het district Raqqa. Het meest dodelijke incident vindt plaats op 20 november 2025 nabij Sabka. De SDF valt op die dag een stelling aan van het Syrische regeringsleger, dat hevig weerstand biedt. In de gevechten sneuvelen twee regeringsmilitairen en drie SDF-leden. Voorts zijn er met enige regelmaat aanvallen van IS-militanten op SDF/Asayish-posities. Op 15 oktober komen bij een dergelijke aanval op een Asayish-checkpoint één IS-militant en twee burgers om het leven. De SDF voert met enige regelmaat operaties uit tegen schuilplaatsen van IS, soms met Amerikaanse assistentie. Ook daarbij vallen soms doden. Af en toe sterven er personen in SDF-gevangenschap. Voorts zijn er sporadisch lokale twisten die een dodelijke afloop kennen.

In het westelijke district al-Thawrah doodt een drone van het regeringsleger op 5 oktober twee SDF-strijders en op 16 november schiet een onbekende één SDF-strijder dood. In het noordelijke district Tal al-Abyad, dat gedeeltelijk onder Turkse controle staat, doet zich maar één dodelijk incident voor: op 15 oktober doden IS-militanten een SDF-strijder.

2026

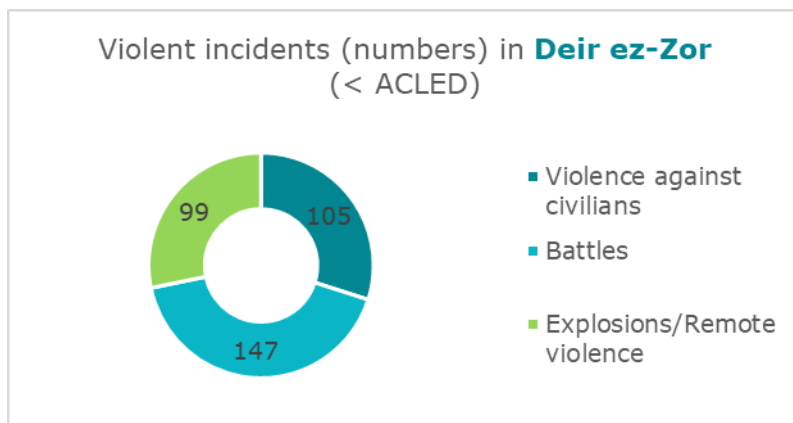
In de provincie Raqqa is het tot 18 januari betrekkelijk rustig, gevolgd door een driedaagse explosie van geweld in de derde week van de maand, waarna het geweld geleidelijk weer luwt naarmate de SDF zich in noordelijke richting terugtrekt. In eerste instantie wordt er erg hevig gevochten tussen het leger en de SDF in het district al-Thawrah. In de dagen voordien wordt er iets westelijker, in het stadje Maskana, provincie Aleppo, zwaar gevochten. Het leger heeft de SDF langsheen de Eufraat richting Assad-meer verdrongen waar het in al-Thawrah opnieuw tot gevechten komt. Diverse berichten maken melding van gewelddaden van de SDF tegen de burgerbevolking. In Tabqa doodt de SDF tien gedetineerden in een gevangenis alvorens zich uit de stad terug te trekken.

Op 18 januari doden koerdische sluipschutters in totaal 32 burgers in de stad Raqqa, volgens diverse bronnen en sociale media. Op 19 januari breken plunderingen uit waarbij twee rivaliserende Arabische clans het vuur op elkaar openen. Hierbij vallen tien doden. Intussen wordt elders in de stad gevochten tussen het leger en de SDF, waarbij negen koerdische strijders om het leven komen. De volgende dagen neemt de intensiteit van de gevechten af, hoewel er gemeld wordt dat bij gevechten SDF-strijders sneuvelen in de omgeving van Tabqa en Raqqa. Op 26 januari wordt net buiten Raqqa een vluchtende koerdische familie van zes gedood. Eind januari is het geweld afgelopen, er zijn nauwelijks nog incidenten met dodelijke afloop. In februari is het enige ernstige geweldsfeit in Raqqa

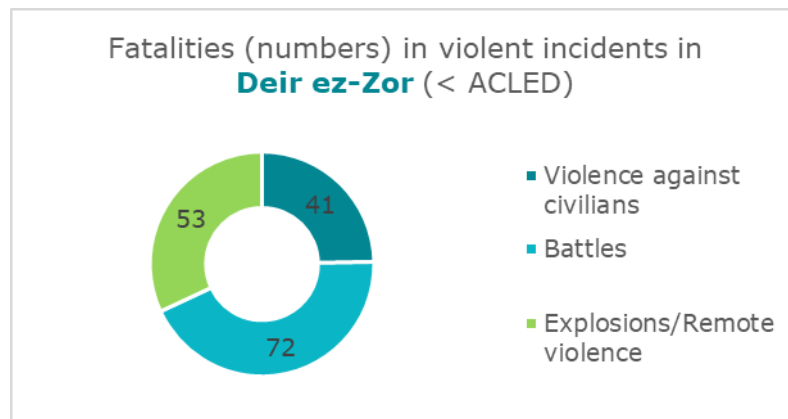
gemeenrechtelijk: een vuurgevecht tussen drugsmokkelaars en ordetroepen bij een raid, met twee doden tot gevolg.

2.4. Deir ez-Zor

In de provincie Deir ez-Zor noteert ACLED in de verslagperiode 351 geweldsincidenten, waarvan de organisatie er 147 beschouwt als *battles*, 99 als *explosions/remote violence* en 105 als *violence against civilians*. Er vallen 166 doden, waarvan 72 (43 %) bij *battles*, 53 (32 %) bij *explosions/remote violence* en 41 (25 %) bij *violence against civilians*.¹³



Grafiek 19: Deir ez-Zor: Violent incidents, 01/10/2025 – 28/02/2026. Grafiek opgemaakt door Cedoca



Grafiek 18: Deir ez-Zor: Fatalities in violent incidents, 01/10/2025 – 28/02/2026. Grafiek opgemaakt door Cedoca

2025

In de laatste drie maanden van 2025 valt de noordoostelijke oever van de Eufraat nog binnen het territorium van troepen van de koerdische SDF/Asayish. Daar doet zich ook het meeste geweld voor. Van de 81 doden in Deir ez-Zor vallen er 32 in het gelijknamige district. Het gros van de dodelijke incidenten betreft confrontaties tussen SDF/Asayish en diverse actoren. Op 9 oktober 2025 valt het Syrische regeringsleger de SDF aan met drones, waarbij aan koerdische zijde een dode en negen

¹³ ACLED, via export tool geraadpleegde update: 18/03/2026, [url](#); alle informatie in dit hoofdstuk is afkomstig van deze bron.

gewonden vallen. De meeste slachtoffers maakt echter de terreurgroep IS die in totaal vijf gewapende acties uitvoert waarbij doden vallen. Op 3 december breekt een gevecht uit tussen een SDF-patrouille en IS-militanten in Takihi, een plaatsje op het platteland. Twee IS'ers worden gedood; een koerdische commandant overlijdt later aan zijn verwondingen. Er vallen ook diverse gewonden. De SDF raakt eveneens af en toe verwickeld in vuurgevechten met onbekenden, mogelijk Arabische stamleden die zich keren tegen hun aanwezigheid. Voorts is er wat intratribaal geweld en zijn er nogal wat schietpartijen tussen onbekenden. Vier aanhangers van het Assad-regime worden gedood bij gerichte aanslagen.

In het district Mayadin vallen 22 doden. Op 16 oktober 2025 pleegt IS met een geïmproviseerd explosief (Improvised Explosive Device, IED) een aanslag op een personeelsbus van het ministerie van Energie. Er vallen vijf doden. De volgende dag vallen er alweer vijf doden, ditmaal bij een aanval van onbekenden op een groep regeringsmilitairen. Deze tien doden vallen in regeringsgebied. Ten noordoosten van de Eufraat is er tribaal geweld en zijn er confrontaties tussen SDF en IS. Op 21 december 2025 voeren troepen van de Globale Coalitie (troepen van de Verenigde Staten (VS)), gesteund door de SDF een raid uit op een schuilplaats van IS in het plaatsje Thiban.

In het district Abu Kamal, aan de Iraakse grens, vallen 27 doden. Het meeste geweld betreft hier gerichte aanslagen door IS tegen leden en medewerkers van de SDF. Er zijn zeven gedocumenteerde dodelijke acties van de terreurgroep en daarnaast nog aanvallen door onbekenden op de SDF. Bij een gecombineerde tegenactie van de Globale Coalitie en de SDF op IS vallen op 30 oktober in het plaatsje Garanij twee doden.

In heel de provincie vallen regelmatig slachtoffers ingevolge landmijnen, de meeste in het district Abu Kamal.

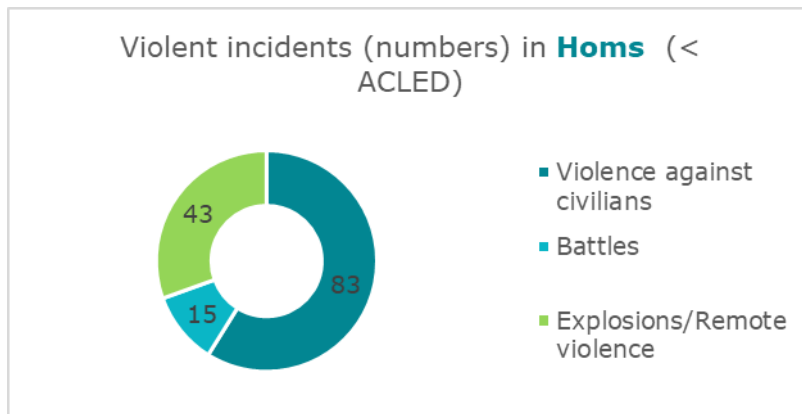
2026

Op 9 januari 2026 wordt in het plaatsje Hreiji een checkpoint van de SDF aangevallen. Er valt een onbekend aantal doden, ACLED noteert er vijf. De identiteit van de aanvallers is niet bekend. Dit gebeurt enkele dagen vóór het begin van de gecoördineerde aanval van de regering op het DAANES-gebied. Dit offensief begint medio januari. In Deir ez-Zor komt het feitelijk neer op een opstand van de lokale Arabische stammen tegen het koerdische gezag. Op 17 en 18 januari komen tientallen SDF-strijders om het leven bij deze aanvallen. ACLED merkt in de beschrijving van de incidenten diverse malen op dat zich onder de SDF-gesneuvelden alawieten bevinden die voordien deel uitmaakten van de strijdkrachten van het Assad-regime. Vanaf 19 januari daalt het geweld meteen ingevolge de zeer gehaaste terugtrekking van de SDF uit de provincie. Vanaf de laatste week van januari en in februari is het geweld uiterst beperkt. Af en toe pleegt de terreurgroep IS een aanslag en er wordt sporadisch gevochten tussen plaatselijke clans. Voorts vallen er vooral met grote regelmaat doden door landmijnen, bijvoorbeeld op 10 februari wanneer in het plaatsje Qasiba een voertuig over een mijn rijdt, met vier doden als gevolg.

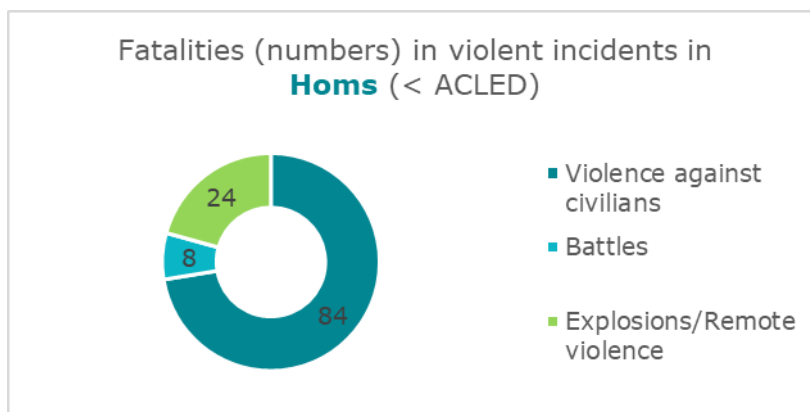
2.5. Homs

ACLED noteert 141 geweldsincidenten voor de verslagperiode in de provincie Homs, waarvan de organisatie er 15 beschouwt als *battles*, 43 als *explosions/remote violence* en 83 als *violence against civilians*. Er vallen 116 doden, waarvan 8 (7 %) bij *battles*, 24 (21 %) bij *explosions/remote violence* en 84 (72 %) bij *violence against civilians*.¹⁴

¹⁴ ACLED, via export tool geraadpleegde update: 18/03/2026, [url](#); alle informatie in dit hoofdstuk is afkomstig van deze bron.



Grafiek 21: Homs: Violent incidents, 01/10/2025 – 28/02/2026. Grafiek opgemaakt door Cedoca



Grafiek 22: Homs: Fatalities in violent incidents, 01/10/2025 – 28/02/2026. Grafiek opgemaakt door Cedoca

2025

De provincie Homs valt integraal onder de regering in Damascus. Er is dus geen frontlijn tussen verschillende controlegebieden en er is geen latent gewapend conflict zoals in de noordoostelijke provincies en Suweida. Toch is het dodelijk geweld er vrij hoog: 79 doden in de laatste drie maanden van 2025.

Het merendeel van de slachtoffers, in casu 52, valt in de provinciehoofdplaats zelf. De overgrote meerderheid van hen zijn alawieten. In enkele gevallen lijkt het te gaan om gerichte aanslagen tegen Assad-regimegetrouwen, maar bij het gros van de incidenten is er sprake van onbekenden, vaak gezeten op motorfietsen, die het vuur openen op alawitische burgers. Het geweld lijkt willekeurig, waardoor er ook vaak vrouwen omkomen. Op 26 december 2025 gaat tijdens het vrijdaggebed een bom af in een alawitische moskee in de wijk Wadi al-Thahab. Er vallen acht doden en 27 gewonden. Een terreurgroep genaamd Saraya Ansar al-Sunna eist de aanslag op. Op 22 november wordt dan weer een echtpaar behorende tot de soennitische Bani Khaled-stam vermoord, waarbij bronnen een sektarische motivering aangeven. Voorts worden in Homs drie regeringsmilitairen door onbekenden gedood. In het district Rastan, net ten noorden van Homs, is het rustiger. Daar vallen twee doden, waaronder een gerichte moord op een alawiet.

In de districten aan de Libanese grens, al-Qusayr en Tall Kalakh, bevinden zich alawitische en christelijke gemeenschappen. Op 1 oktober worden er in het plaatsje Ennaz drie christelijke Assad-regimegetrouwen doodgeschoten door onbekenden. Op 9 november worden een christen en een alawiet doodgeschoten. Voorts doodt IS een alawitische getrouwe van het Assad-regime en wordt de

mukhtar van het plaatsje Abu Ghazal in het district al-Qusayr vermoord. Tenslotte vallen er doden in confrontaties tussen de grenspolitie en smokkelaars.

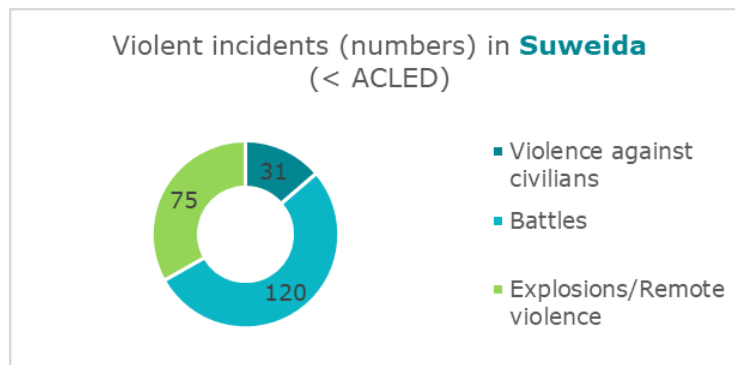
In het district Tadmur tenslotte is IS aanwezig. De terreurgroep voert op 13 december 2025 een aanval uit op een gemengde Amerikaans-Syrische patrouille. Onder de vier doden bevinden zich twee Amerikaanse militairen. Daarnaast vinden een gerichte aanslag op een Assad-regimegetrouwe, op een SDF-medewerker en enkele schietpartijen zonder duidelijk motief plaats.

2026

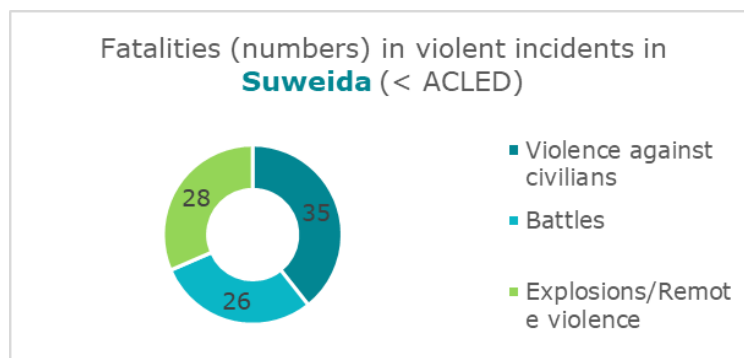
Het geweld in de eerste twee maanden van 2026 in de provincie Homs betreft bijna uitsluitend moorden op alawieten gepleegd door onbekenden. In sommige gevallen zouden de slachtoffers ex-regimegetrouwen zijn, in andere gevallen betreft het mogelijk louter sektarisch geweld. Dat laatste lijkt het geval bij het meest dodelijke incident van de verslagperiode in Homs. Op 8 januari openen onbekenden vanop een motorfiets het vuur op personeel dat het alawitische al Kindi-ziekenhuis in de stad Homs verlaat. Vier personen, waaronder een arts en twee verpleegsters, komen om.

2.6. Suweida

In de provincie Suweida zijn er volgens ACLED in de verslagperiode 226 geweldsincidenten: 120 *battles*, 75 *explosions/remote violence* en 31 gevallen van *violence against civilians*. Er vallen 89 doden, waarvan 26 (29 %) bij *battles*, 28 (32 %) bij *explosions/remote violence* en 35 (39 %) bij *violence against civilians*.¹⁵



Grafiek 23: Suweida: Violent incidents, 01/10/2025 – 28/02/2026. Grafiek opgemaakt door Cedoca



¹⁵ ACLED, via export tool geraadpleegde update: 18/03/2026, [url](#); alle informatie in dit hoofdstuk is afkomstig van deze bron.

Grafiek 24: Suweida: Fatalities in violent incidents, 01/10/2025 – 28/02/2026. Grafiek opgemaakt door Cedoca

2025

In de provincie Suweida vallen 62 doden in het laatste kwartaal van 2025. De provincie blijft voorlopig in de greep van de gewelddadige vijandelijkheden tussen de lokale druzische gemeenschap en de Arabische bedoeïenen. Op 12 december nemen druzische strijders (National Guards) in het plaatsje Rashideh in het district Suweida een voertuig onder vuur met reizende bedoeïenen. Onder hen vallen een aanzienlijk aantal doden en gewonden. ACLED schat het aantal dodelijke slachtoffers op tien.

Voorts zijn er gedurende de laatste drie maanden van 2025 vrijwel constant gewapende confrontaties tussen druzische strijders en veiligheidstroepen van het regime. Deze laatsten worden soms ondersteund door pro-regeringsmilities, waarbij het niet steeds duidelijk is of het bedoeïenen betreft. Op 3 december 2025 zijn er op vier verschillende plaatsen schietpartijen tussen druzen en regimetroepen, waarbij in totaal acht doden vallen. Op 22 en 23 december vallen bij nogmaals drie vuurgevechten vijf doden. Daarnaast zijn er nog tal van incidenten tussen druzen en regime-eenheden waarbij telkens één dode valt, naast vele gewonden. Er is ook, in beperktere mate, intra-druzisch geweld. Op 14 december wordt in het plaatsje Busan een jonge druzische dichter vermoord, die eerder kritiek had geuit op de militante druzische sjeik Hikmat al-Hijri.

Daarnaast is er geweld door onbekenden waarvan het motief onduidelijk is en worden af en toe lichamen gevonden van druzische slachtoffers van de zware gevechten in de zomer van 2025. Ook worden er lichamen gevonden van druzen die recenter zijn gekidnapt door onbekenden. Tenslotte vallen er doden door landmijnen.

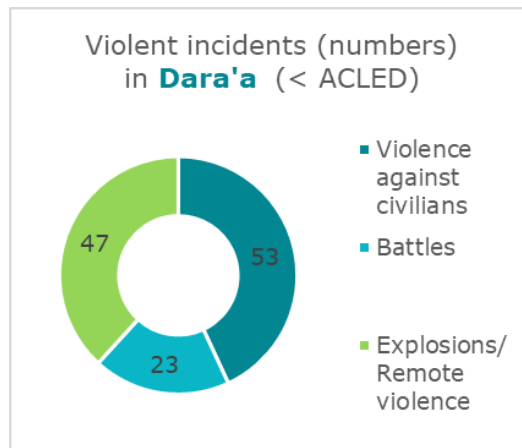
2026

In de provincie Suweida vielen in de eerste twee maanden van 2026 27 doden. Er zijn twee aanwijsbare oorzaken: ten eerste landmijnen, ten tweede sporadisch geweld tussen druzen en regime-eenheden. Bij dat laatste blijft het aantal slachtoffers echter steeds beperkt, nooit meer dan één. Betreffende het meest dodelijke incident zijn de omstandigheden onopgehelderd: vier landarbeiders worden op 7 februari in het district Shahba doodgeschoten door onbekenden. Ook het motief is onduidelijk. In het licht van de enorme explosie van dodelijk geweld in Suweida in juli 2025, is het begin 2026 in de provincie betrekkelijk rustig.

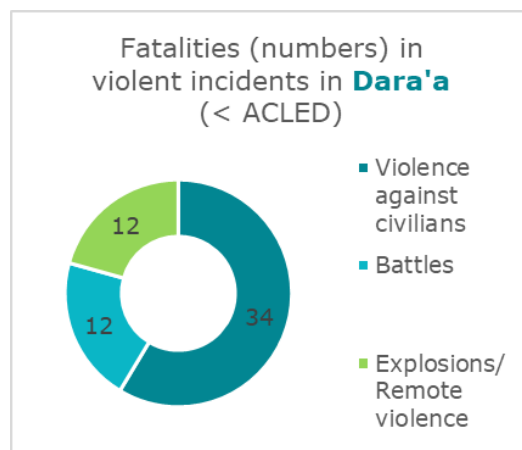
2.7. Dara'a

In de provincie Dara'a zijn er volgens ACLED in de verslagperiode 123 geweldsincidenten: 23 *battles*, 47 *explosions/remote violence* en 53 gevallen van *violence against civilians*. Er vallen 58 doden, waarvan 12 (21 %) bij *battles*, 12 (21 %) bij *explosions/remote violence* en 34 (58 %) bij *violence against civilians*.¹⁶

¹⁶ ACLED, via export tool geraadpleegde update: 18/03/2026, [url](#); alle informatie in dit hoofdstuk is afkomstig van deze bron.



Grafiek 25: Dara'a: Violent incidents, 01/10/2025 – 28/02/2026. Grafiek opgemaakt door Cedoca



Grafiek 26: Dara'a: Fatalities in violent incidents, 01/10/2025 – 28/02/2026. Grafiek opgemaakt door Cedoca

2025

In de provincie Dara'a vallen 44 doden in het laatste kwartaal van 2025. In het district Dara'a is het geweld beperkt: elf doden. Slechts in één geval is het duidelijk wat er aan de hand is: een schietpartij tussen Jordaanse militairen en Syrische smokkelaars vlak aan de grens. In alle andere gevallen zijn de daders onbekend en is het niet duidelijk waarom de slachtoffers zijn gedood.

Meer geweld doet zich voor in de twee districten in het noorden: Izra en As-Sanamayn. Op 10 oktober breekt in de stad Izra een gevecht uit tussen twee rivaliserende bedoeïenenclans. Daarbij vallen drie doden. Maar doorgaans zijn net als in het district Dara'a de specifieke motieven vaak niet duidelijk, hoewel die er moeten zijn vermits het geweld doorgaans gericht lijkt, dus niet willekeurig. De slachtoffers hebben uiteenlopende profielen: meestal soennieten, soms ook alawieten of christenen. Slechts in één geval betrof het slachtoffer een Assad-regimegetrouwe. Soms worden politiemannen of leden van de veiligheidsdiensten ontvoerd en naderhand dood teruggevonden. Op 17 oktober vermoorden onbekenden in Nawa een vrouw die beschuldigd werd van hekserij.

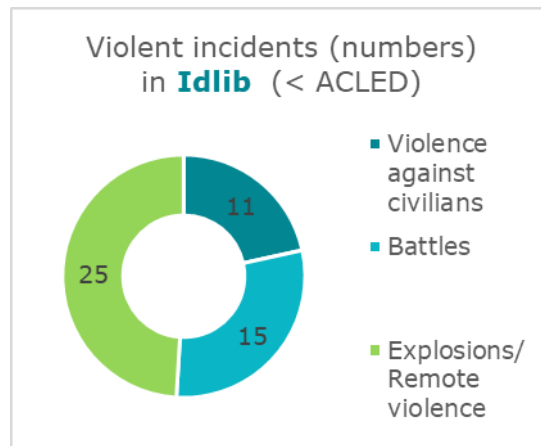
ACLED registreert in deze periode geen incidenten gesignaleerd tussen regimetroepen die de provincie controleren en aanhangers van de lokale krijgshoofd Ahmed al-Awda, die een machtsbasis heeft in de regio Busra al-Sham.

2026

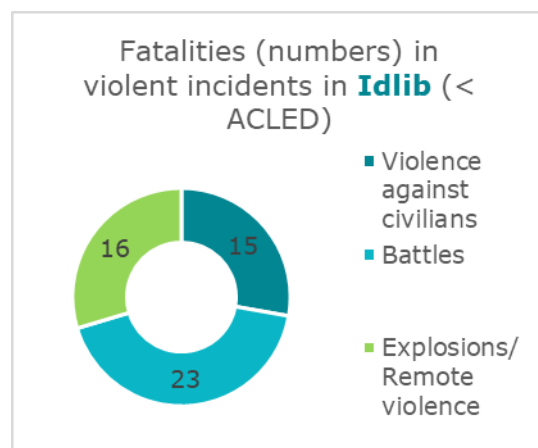
In de provincie Dara'a vallen in de eerste twee maanden van 2026 veertien doden. Het merendeel van de doden is veroorzaakt door landmijnen. Voorts zijn er schietpartijen waarvan het motief onduidelijk is door niet-geïdentificeerde gewapende personen. Slechts één geweldsincident is duidelijk politiek: een schietpartij op 20 februari nabij Busra al-Sham tussen regeringspolitie en aanhangers van generaal Ahmed al-Awdah, een lokale krijgshoofd. Hierbij valt één dode.

2.8. Idlib

In de provincie Idlib zijn er volgens ACLED in de verslagperiode 51 geweldsincidenten: 15 *battles*, 25 *explosions/remote violence* en 11 gevallen van *violence against civilians*. Er vallen 51 doden, waarvan 23 (42 %) bij *battles*, 16 (30 %) bij *explosions/remote violence* en 15 (28 %) bij *violence against civilians*.¹⁷



Grafiek 27: Idlib: Violent incidents, 01/10/2025 – 28/02/2026. Grafiek opgemaakt door Cedoca



Grafiek 28: Idlib: Fatalities in violent incidents, 01/10/2025 – 28/02/2026. Grafiek opgemaakt door Cedoca

¹⁷ ACLED, via export tool geraadpleegde update: 18/03/2026, [url](#); alle informatie in dit hoofdstuk is afkomstig van deze bron.

2025

In de provincie Idlib vallen 45 doden in het laatste kwartaal van 2025. In de provincie houden zich diverse jihadistische gewapende formaties op, bondgenoten van Hayat Tahrir al-Sham (HTS), die lange tijd de provincie controleerde, vóór de machtsovername in Damascus. Hun aanwezigheid leidt tot geweldincidenten. Op 22 oktober 2025 voeren veiligheidstroepen een operatie uit in het zogenaamde "Franse kamp" in Harim, waar zich Franse Syriëstrijders bevinden. De veiligheidstroepen willen een meisje bevrijden dat volgens haar moeder in het kamp wordt vastgehouden. Er breekt een vuurgevecht uit waarbij de Franse jihadisten al snel steun krijgen uit het naburige kamp van Oezbeekse jihadisten, waarna de veiligheidstroepen zich terugtrekken. Het aantal doden is onbekend. ACLED houdt het op tien.

Voorts worden regelmatig Assad-regimegetrouwen gedood bij gerichte aanslagen. Ook worden leden van minderheden gedood. Op 21 oktober openen onbekenden in het plaatsje Kafr Mars het vuur op een bus met Druzische passagiers. Eén man en twee vrouwen komen om. IS pleegt enkele dodelijke aanslagen op veiligheidstroepen, de voornaamste op 14 december 2025 in Maarrat al-Numan. Daar worden bij een hinderlaag van de terreurgroep vier politiemannen gedood. Op hun beurt voeren veiligheidstroepen soms acties uit tegen IS-schuilplaatsen, waarbij eveneens doden vallen.

Tenslotte zijn er nog een aantal gewelddaden waarvan het motief onduidelijk is, en vallen er doden door landmijnen.

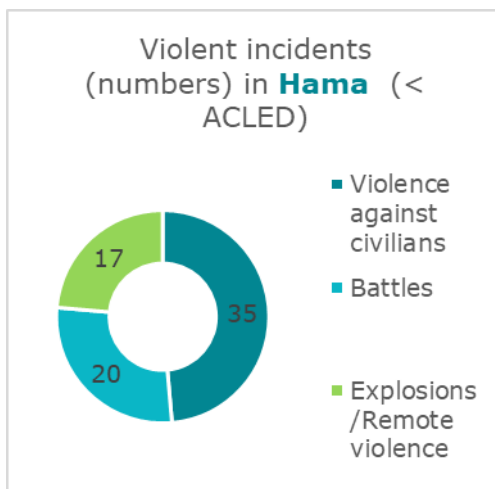
2026

In de provincie Idlib vallen in de eerste twee maanden van 2026 negen doden. Enkele vallen door landmijnen, andere in schietpartijen waarvan het motief onduidelijk is. In één geval valt een dode tijdens een twist tussen onbekenden en een buitenlandse strijder. Op 16 januari doodt een Amerikaanse drone in het plaatsje Baragheti een jihadistische commandant, Bilal Hassan al-Jasim. Hij is het enige slachtoffer.

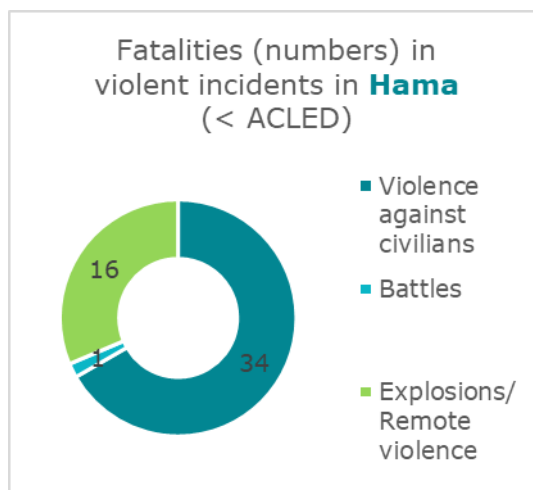
2.9. Hama

In de provincie Hama zijn er volgens ACLED in de verslagperiode 71 geweldsincidenten: 4 *battles*, 34 *explosions/remote violence* en 33 gevallen van *violence against civilians*. Er vallen 51 doden, waarvan 1 (2 %) bij *battles*, 16 (31 %) bij *explosions/remote violence* en 34 (67 %) bij *violence against civilians*.¹⁸

¹⁸ ACLED, via export tool geraadpleegde update: 18/03/2026, [url](#); alle informatie in dit hoofdstuk is afkomstig van deze bron.



Grafiek 29: Hama: Violent incidents, 01/10/2025 – 28/02/2026. Grafiek opgemaakt door Cedoca



Grafiek 30: Hama: Fatalities in violent incidents, 01/10/2025 – 28/02/2026. Grafiek opgemaakt door Cedoca

2025

In de provincie Hama vallen 43 doden in het laatste kwartaal van 2025. Ongeveer de helft daarvan (21) komt om in het district Hama. In twaalf gevallen betrof het gerichte moorden op Assad-regimegetrouwen. Op 30 oktober openen gewapende mannen op een motor het vuur op drie voormalige medewerkers van het regime, die alle drie omkomen. In vier gevallen van dodelijk geweld wordt alleen vermeld dat het slachtoffer alawiet is. Alle andere slachtoffers in het district vallen door landmijnen.

In de districten as-Salamiyah en Masyaf, met een aanzienlijke ismaëlitische gemeenschap, vallen twaalf doden. Op 1 oktober worden drie broers die meewerkten met het Assad-regime door onbekenden ontvoerd. Ze komen door foltering om het leven. Kort daarop worden nog twee Assad-regimegetrouwen gedood. In de laatste week van december worden vijf personen gedood, van wie alleen wordt meegedeeld dat zij alawieten zijn. ACLED noteert geen gewelddaden tegen ismaëlieten. In de districten as-Suqaylabiyah en Muhradah, met een aanzienlijke christelijke gemeenschap, vallen tien doden. Ook hier worden zes personen vermoord van wie louter wordt meegedeeld dat het alawieten betreft. Er wordt geen melding gemaakt van geweld tegen christenen. Voorts wordt één

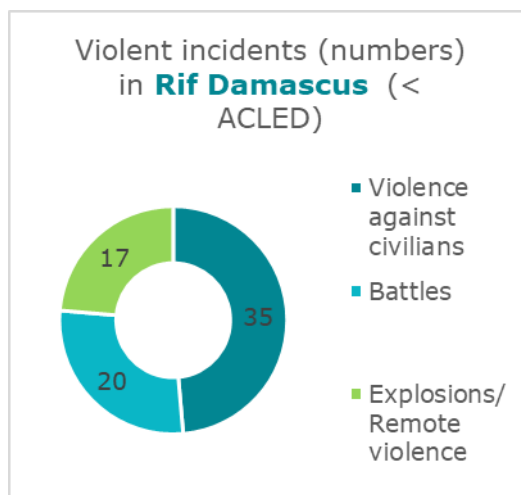
regeringsmilitair doodgeschoten door IS-militanten. Tenslotte vallen ook in deze vier districten enkele doden door landmijnen.

2026

In de provincie Hama vallen in de verslagperiode acht doden. Een aantal alawieten en ismaëlieten wordt doodgeschoten, mogelijk met sektarisch motief. Voorts zijn er enkele schietpartijen waarvan de omstandigheden onduidelijk zijn en valt er één dode door een landmijn.

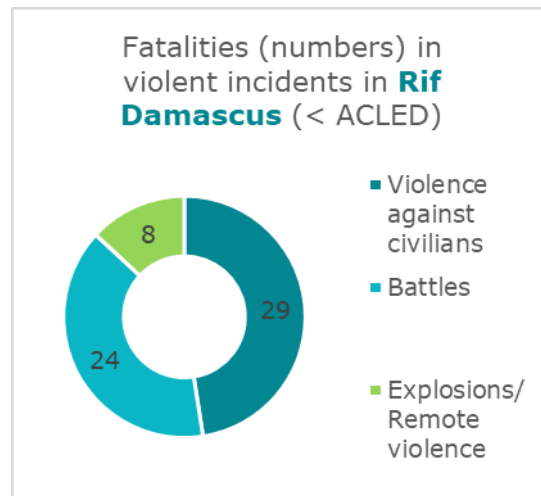
2.10. Rif Damascus

In de provincie Rif Damascus zijn er volgens ACLED in de verslagperiode 72 geweldsincidenten: 20 *battles*, 17 *explosions/remote violence* en 35 gevallen van *violence against civilians*. Er vallen 61 doden, waarvan 24 (39 %) bij *battles*, 8 (13 %) bij *explosions/remote violence* en 29 (48 %) bij *violence against civilians*.¹⁹



Grafiek 31: Rif Damascus: Violent incidents, 01/10/2025 – 28/02/2026. Grafiek opgemaakt door Cedoca

¹⁹ ACLED, via export tool geraadpleegde update: 18/03/2026, [url](#); alle informatie in dit hoofdstuk is afkomstig van deze bron.



Grafiek 32: Rif Damascus: Fatalities in violent incidents, 01/10/2025 – 28/02/2026. Grafiek opgemaakt door Cedoca

2025

In de provincie Rif Damascus vallen 55 doden, waarvan 45 in de districten rondom de hoofdstad.

Eind november 2025 komt het in het plaatsje Bait Jan in het district Qatana tot een treffen tussen het Israëlische leger (Israel Defense Forces, IDF) en lokale strijders, door ACLED een "communal militia" genoemd. Een Israëlisch konvooi arriveert in Bait Jan om drie arrestaties te verrichten, maar de bewoners bieden gewapend verzet. Bij de gevechten worden acht lokale strijders gedood en raken ook enkele Israëlische militairen gewond. Nadat de IDF zich heeft teruggetrokken, voert de Israëlische luchtmacht bombardementen uit waarbij minstens zeven burgers worden gedood, wat het totale dodental op vijftien bracht.

Er zijn verschillende gevallen waarin onbekenden Assad-regimegetrouwen doden in gerichte aanvallen. Ook een alawitische burger wordt op die manier gedood. Voorts zijn er twee gevallen van geweld tegen leden van de sjiitische gemeenschap onder meer in Sayyida Zeinab, en leden van de druzische gemeenschap onder meer in Jaramana. Op 28 oktober wordt een bus onder vuur genomen met druzische passagiers op weg naar Suweida. Er vallen drie doden. VS-troepen werken samen met de regering bij het opsporen van IS-leden. In twee gevallen wordt per ongeluk een inlichtingenofficier gedood die in de rangen van IS was geïnfiltrerd.

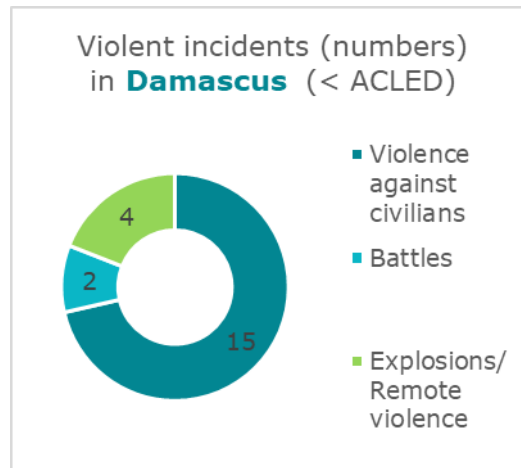
In de drie districten aan de Libanese grens, in het Qalamoun-gebergte, blijft het aantal slachtoffers beperkt tot tien. In twee gevallen werden Assad-regimegetrouwen gedood, waaronder een Palestijnse vrouw. Voorts voeren veiligheidstroepen in an-Nabk een aanval uit op een IS-cel waarbij twee terroristen omkomen. Tenslotte waren er schietpartijen tussen (drugs)smokkelaars en de grenspolitie waarbij doden vallen.

2026

In de provincie Rif Damascus vallen in de verslagperiode zes doden. Enkele schietpartijen met onduidelijk motief en de moord op een alawitische oud-legerofficier.

2.11. Damascus

In de provincie Damascus zijn er volgens ACLED in de verslagperiode 21 geweldsincidenten: 2 *battles*, 4 *explosions/remote violence* en 1 geval van *violence against civilians*. Er vallen 10 doden, allemaal bij *violence against civilians*.²⁰



Grafiek 33: Damascus: Violent incidents, 01/10/2025 – 28/02/2026. Grafiek opgemaakt door Cedoca

2025

In de hoofdstad Damascus vallen zeven doden in het laatste kwartaal van 2025. Drie doden vielen bij gerichte moorden op alawieten die dienden in het Assad-regime. Eén alawiet komt om wanneer hij pogt te ontsnappen aan een arrestatie door de politie.

2026

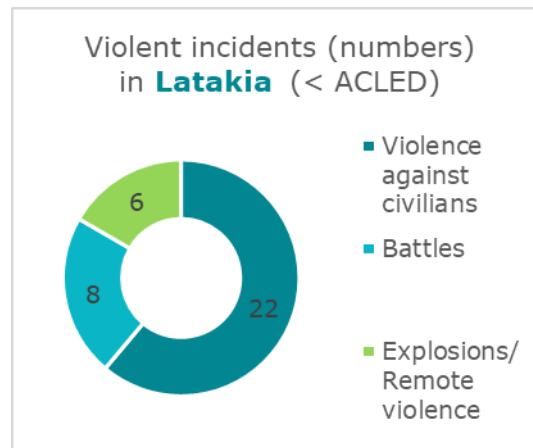
In de hoofdstad Damascus vallen in de eerste twee maanden van 2026 drie doden. De politie doodt één druzische man en een alawitische oud-regimegetrouwe wordt vermoord.

2.12. Latakia

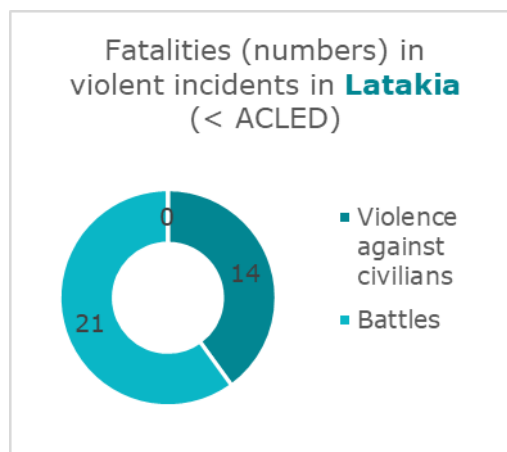
In de provincie Latakia zijn er volgens ACLED in de verslagperiode 36 geweldsincidenten: 8 *battles*, 6 *explosions/remote violence* en 22 gevallen van *violence against civilians*. Er vallen 35 doden, waarvan 21 (60 %) bij *battles* en 14 (40 %) bij *violence against civilians*.²¹

²⁰ ACLED, via export tool geraadpleegde update: 18/03/2026, [url](#); alle informatie in dit hoofdstuk is afkomstig van deze bron.

²¹ ACLED, via export tool geraadpleegde update: 18/03/2026, [url](#); alle informatie in dit hoofdstuk is afkomstig van deze bron.



Grafiek 34: Latakia: Violent incidents, 01/10/2025 – 28/02/2026. Grafiek opgemaakt door Cedoca



Grafiek 35: Latakia: Fatalities in violent incidents, 01/10/2025 – 28/02/2026. Grafiek opgemaakt door Cedoca

2025

In de provincie Latakia vallen 24 doden in het laatste kwartaal van 2025. Het belangrijkste incident doet zich voor in de derde week van november, wanneer een groep gewapende mannen zich barricadeert in een hotel in het plaatsje Badrusiya, district Latakia. Sommige bronnen stellen dat de bezetters alawieten zijn, andere stellen Turkmenen. Het leger bestormt het hotel, waarbij een aanzienlijk aantal doden valt. ACLED houdt het op tien. Op 24 december voert het leger een veiligheidsoperatie uit tegen een alawitische militie in het plaatsje Babdh, district Jablah. Drie alawitische strijders en één burger worden gedood. Voorts worden negen personen vermoord, over wie louter wordt meegedeeld dat het alawieten zijn.

2026

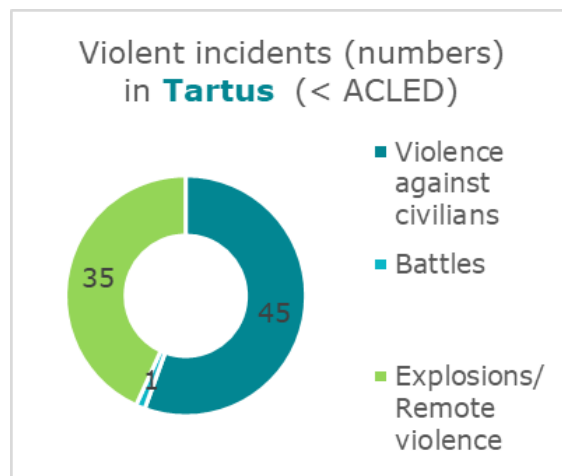
In januari en februari vinden in de Syrische provincie Latakia meerdere dodelijke incidenten plaats, waarbij in totaal minstens 11 doden vallen. In januari wordt een 15-jarige alawitische jongen in de stad Latakia neergestoken, hij overlijdt later aan zijn verwondingen. In februari meldt ACLED verschillende gerichte moorden op alawitische burgers, waaronder een jonge man die dood wordt aangetroffen op het platteland, en een journalist die in zijn woning wordt doodgeschoten.

Daarnaast escaleert het geweld op 24 en 25 februari in het district Jablah, waar veiligheidstroepen operaties uitvoeren tegen de gewapende groep Saraya al-Jawad. Die leiden tot gewapende

confrontaties met meerdere doden onder strijders, politie en burgers, evenals arrestaties en de vernietiging van een wapendepot. Op 25 februari beschieten Syrische politietroepen een woning, waarbij drie burgers omkomen. Over de context van dit incident bestaat onduidelijkheid: sommige bronnen melden geen gevechten, terwijl andere wijzen op mogelijke betrokkenheid van Saraya al-Jawad.

2.13. Tartus

In de provincie Tartus zijn er volgens ACLED in de verslagperiode 19 geweldsincidenten: 2 *battles*, 5 *explosions/remote violence* en 12 gevallen van *violence against civilians*. Er vallen 6 doden, allemaal bij violence against civilians.²²



Grafiek 36: Tartus: Violent incidents, 01/10/2025 – 28/02/2026. Grafiek opgemaakt door Cedoca

2025

In de provincie Tartus vallen vijf doden in het laatste kwartaal van 2025. Twee Assad-getrouwen, één alawiet en één christen worden gedood. De vijfde dode wordt door ACLED niet nader beschreven.

2026

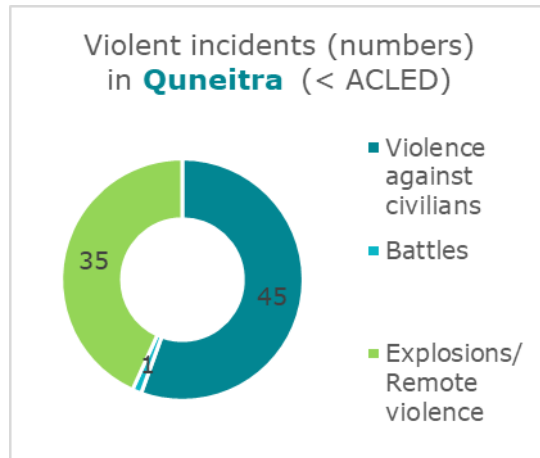
Op 18 februari schieten onbekenden een jonge alawitische man dood en verwonden een tweede. In het licht van het grootschalige geweld gericht tegen de alawitische gemeenschap in maart 2025 is het in Tartus uiterst kalm.

2.14. Quneitra

In de provincie Quneitra zijn er volgens ACLED in de verslagperiode 81 geweldsincidenten, waarvan 1 *battle*, 35 *explosions/remote violence* en 45 gevallen van *violence against civilians*. ACLED noteert geen doden bij deze incidenten. De IDF bezetten deze provincie.²³

²² ACLED, via export tool geraadpleegde update: 18/03/2026, [url](#); alle informatie in dit hoofdstuk is afkomstig van deze bron.

²³ ACLED, via export tool geraadpleegde update: 18/03/2026, [url](#); alle informatie in dit hoofdstuk is afkomstig van deze bron.



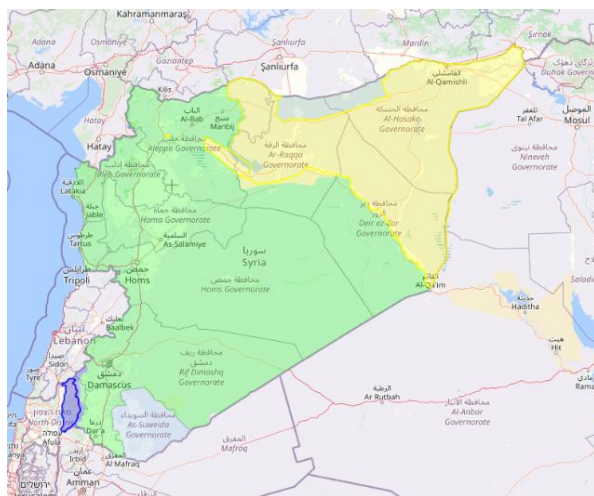
Grafiek 37: Quneitra: Violent incidents, 01/10/2025 – 28/02/2026. Grafiek opgemaakt door Cedoca

3. Controle van territorium

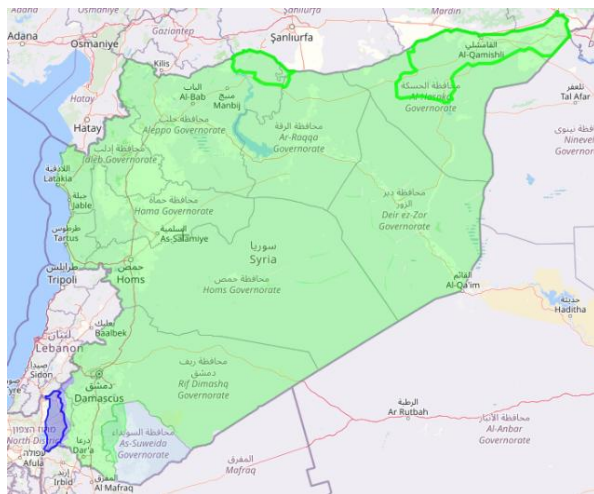
Dit hoofdstuk maakt gebruik van de door Liveuamap en ISW ter beschikking gestelde kaarten om de veranderingen van territoriale controle te tonen.

3.1. Liveuamap

Liveuamap toont de actualiteit per dag, en toont daarbij ook wie welk deel van het land controleert. Een vergelijking van de eerste met de laatste dag van de onderzoeksperiode toont het verlies van de SDF die alleen nog in en rond Kobani en Qamishli over een semi-autonoom gebied beschikken:



Kaart 3: Control of territory, 01/10/2025²⁴



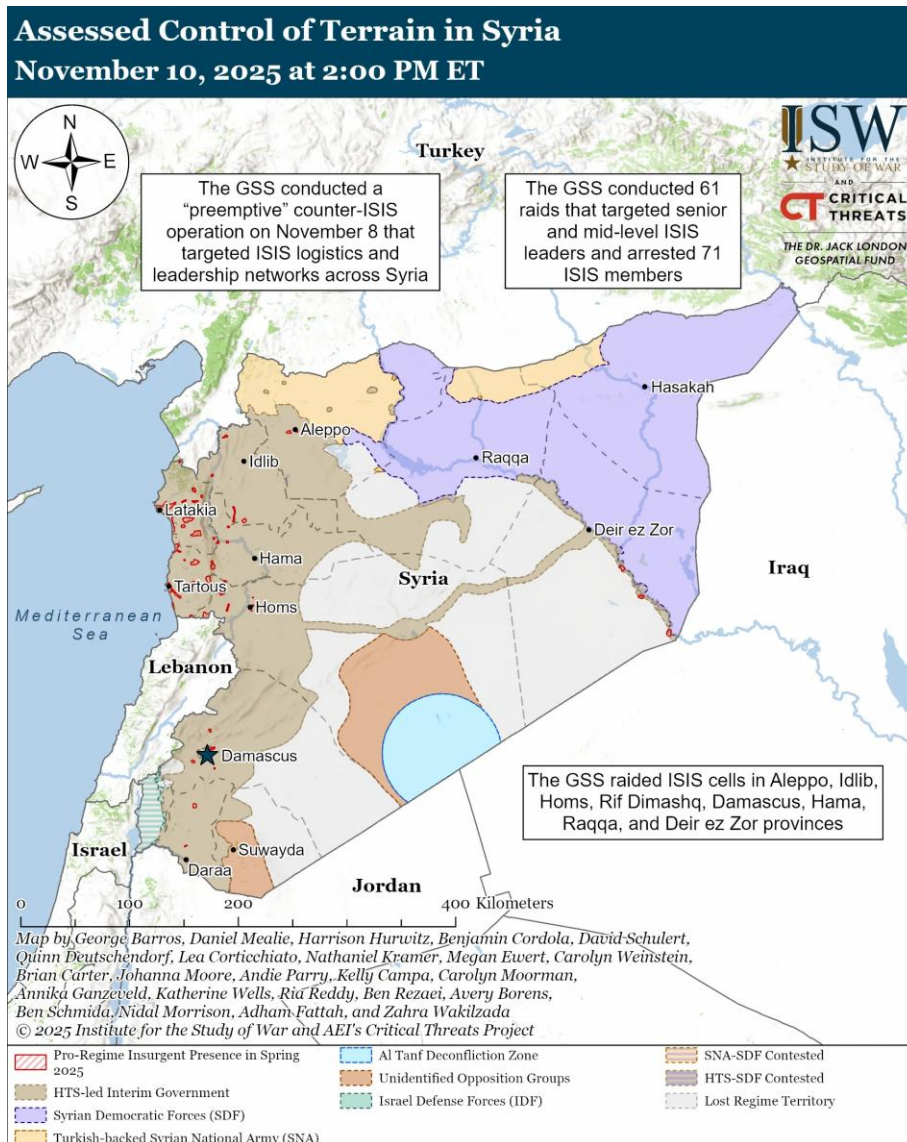
Kaart 4: Control of territory, 28/02/2026²⁵

²⁴ Liveuamap, 01/10/2025, [url](#)

²⁵ Liveuamap, 28/02/2026, [url](#)

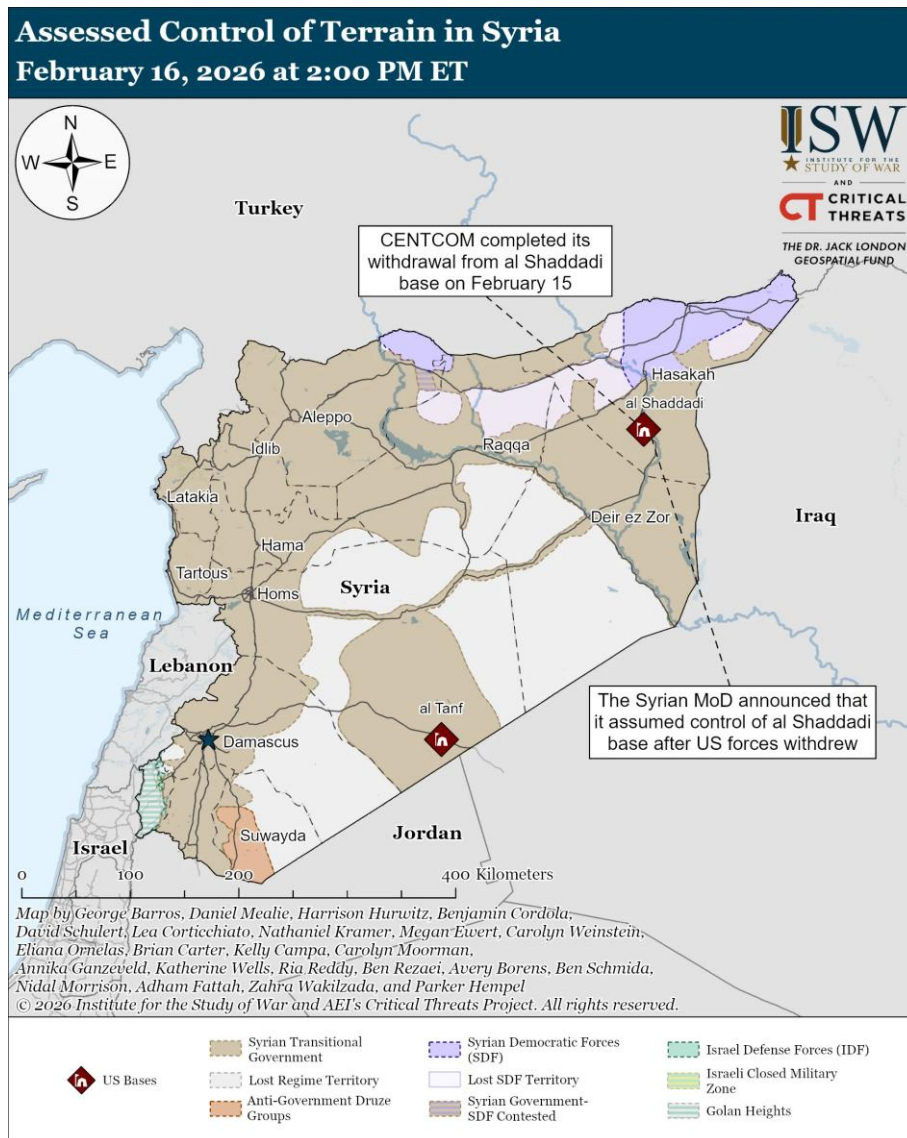
3.2. Institute for the Study of War (ISW)

De volgende kaarten tonen de situatie van 10 november 2025 in vergelijking met die van 16 februari 2026. Het terreinverlies van de SDF is ook bij deze bron duidelijk zichtbaar. ISW maakt in november 2025 nog een onderscheid tussen de door Turkije gesteunde SNA en de troepen van de overgangsregering onder leiding van HTS, in tegenstelling tot Liveuamap.



Kaart 5: Assessed Control of Terrain in Syria, November 10, 2025 at 2:00 PM Eastern Time²⁶

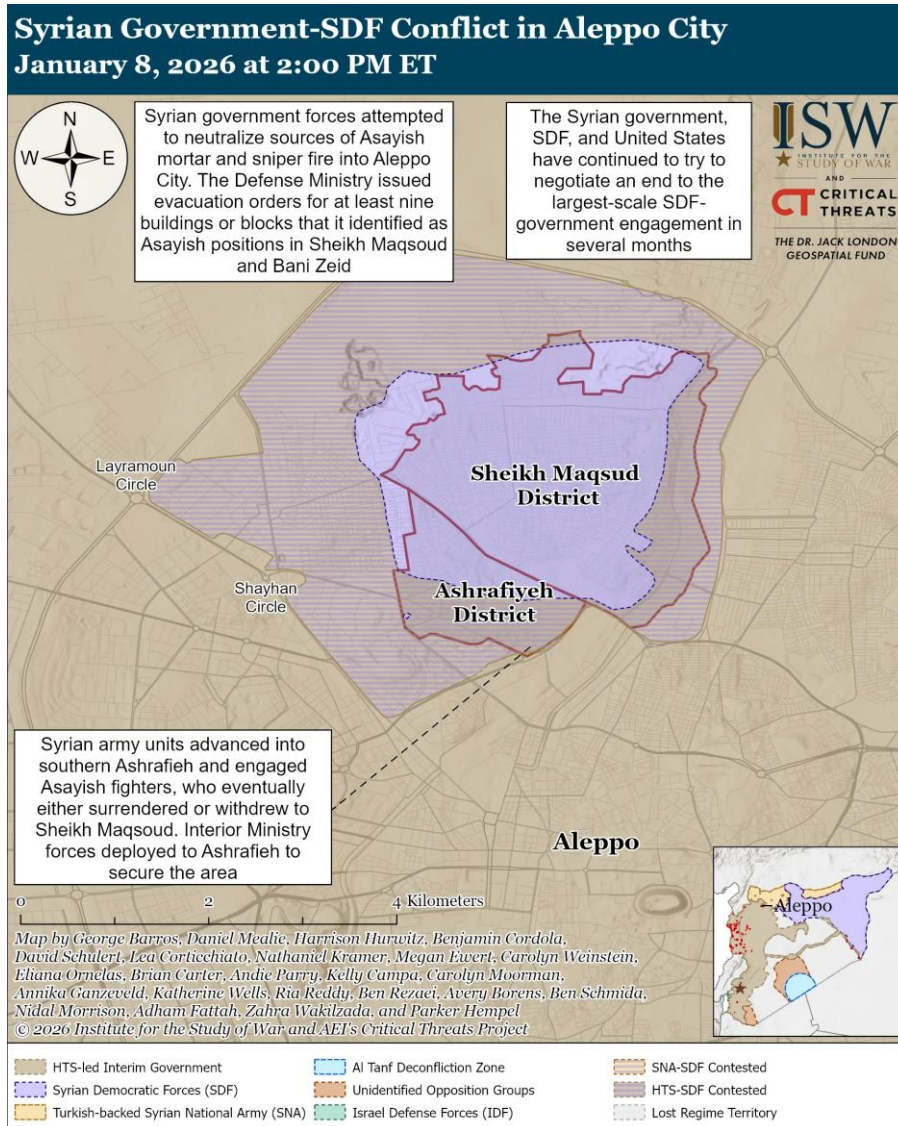
²⁶ ISW, 11/11/2025, [url](#)



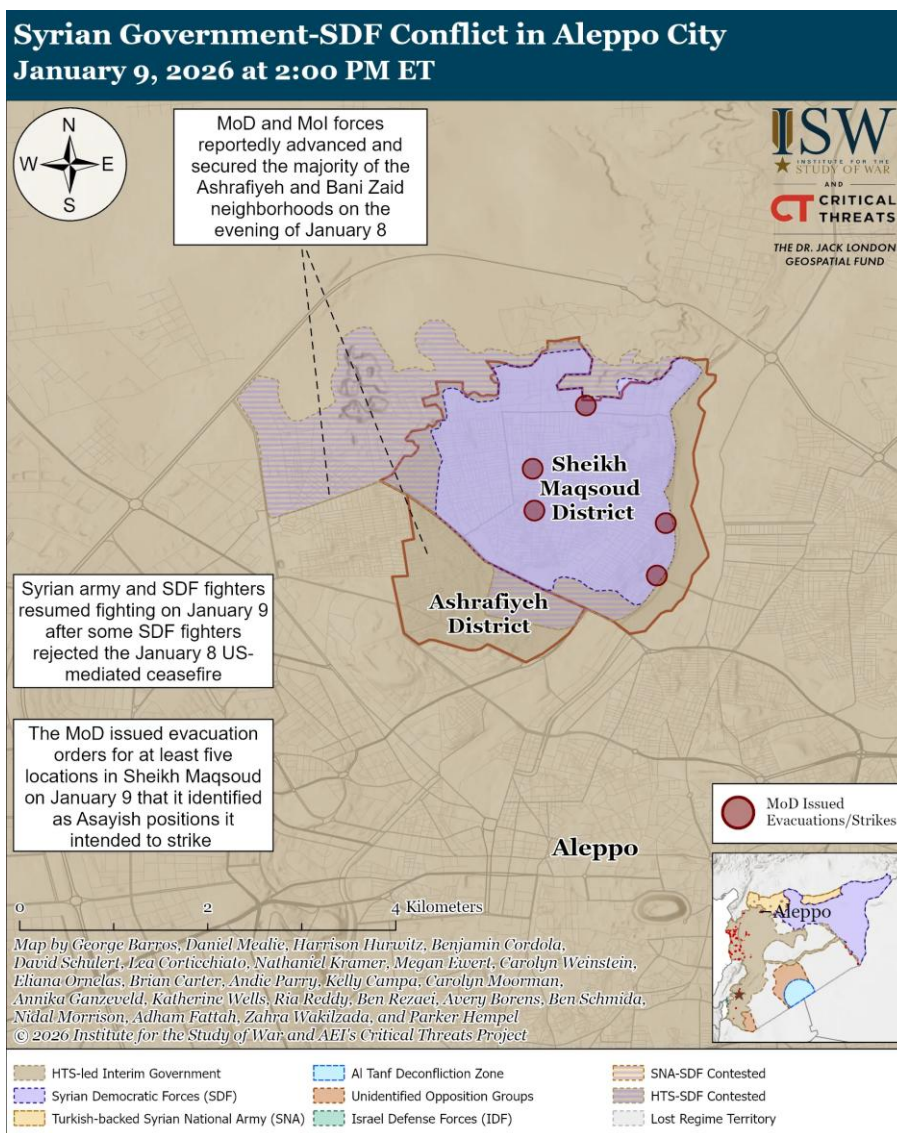
Kaart 6: Assessed Control of Terrain in Syria, February 16, 2026 at 2:00 PM Eastern Time ²⁷

²⁷ ISW, 17/02/2026, [url](#)

De ontwikkeling in Aleppo is niet in deze overzichtskaarten opgenomen. De daar opgetreden terreinverschuiving wordt getoond in aparte kaarten. Momentopnames van 8, 9 en 12 januari 2026 tonen het conflictgebied, de wijken Sheikh Maqsoud en Ashrafiyeh:

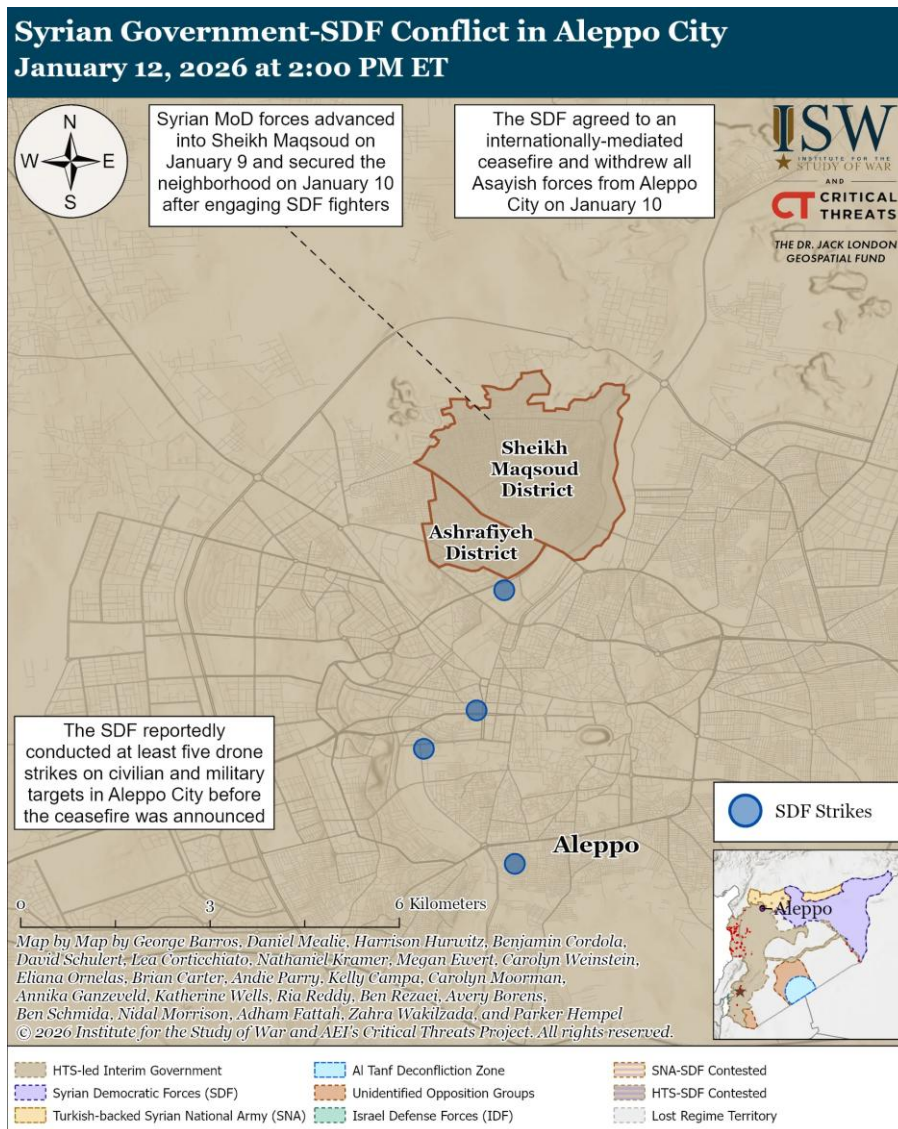


Kaart 7: Syrian Government-SDF Conflict in Aleppo City, January 8, 2026 at 2:00 PM Eastern Time



Kaart 8: Syrian Government-SDF Conflict in Aleppo City, January 9, 2026 at 2:00 PM Eastern Time ²⁸

²⁸ ISW, 10/01/2026, [url](#)



Kaart 9: Syrian Government-SDF Conflict in Aleppo City, January 12, 2026 at 2:00 PM Eastern Time²⁹

²⁹ ISW, 13/01/2026, [url](#)

Bibliografie

Geschreven en audiovisuele bronnen

- Armed Conflict Location & Event Data Project (ACLED), *About ACLED*, s.d., <https://acleddata.com/about-aced/> [geraadpleegd op 26/01/2024]
- Armed Conflict Location & Event Data Project (ACLED), *Codebook*, 06/2023, https://acleddata.com/acleddatanew/wp-content/uploads/dlm_uploads/2023/06/ACLED_Codebook_2023.pdf [geraadpleegd op 26/01/2024]
- Armed Conflict Location & Event Data Project (ACLED), *Coding Review Process, Version 2 (09.2020)*, 11/2021, https://acleddata.com/acleddatanew/wp-content/uploads/2021/11/ACLED_Coding-Review-Process_v2_September-2020.pdf [geraadpleegd op 26/01/2024]
- Armed Conflict Location & Event Data Project (ACLED), *Fatality Methodology*, 01/2023, https://acleddata.com/acleddatanew/wp-content/uploads/2023/01/FAQs-ACLED-Fatality-Methodology_2023.pdf [geraadpleegd op 26/01/2024]
- Armed Conflict Location & Event Data Project (ACLED), *Resource Library*, s.d., <https://acleddata.com/resources/#1644417247131-efe69df0-2548> [geraadpleegd op 26/01/2024]
- Armed Conflict Location & Event Data Project (ACLED), *Syria*, via export tool geraadpleegde update: 18/03/2026, <https://www.acleddata.com/data/> [geraadpleegd op 18/03/2026]
- Institute for the Study of War (ISW), *Assessed Control of Terrain in Syria November 10, 2025*, 11/11/2025, <https://understandingwar.org/map/assessed-control-of-terrain-in-syria-november-10-2025-at-200-pm-et/> [geraadpleegd op 25/03/2026]
- Institute for the Study of War (ISW), *Assessed Control of Terrain in Syria, February 16, 2026*, 17/02/2026, <https://understandingwar.org/map/assessed-control-of-terrain-in-syria-february-16-2026-at-200-pm-et/> [geraadpleegd op 25/03/2026]
- Institute for the Study of War (ISW), *Syrian Government-SDF Conflict in Aleppo City Jan 12, 2026*, 13/01/2026, <https://understandingwar.org/map/syrian-government-sdf-conflict-in-aleppo-city-january-12-2026-at-200pm-et/> [geraadpleegd op 25/03/2026]
- Institute for the Study of War (ISW), *Syrian Govt.-SDF Conflict in Aleppo , Jan. 8 2026*, 09/01/2026, <https://understandingwar.org/map/syrian-government-sdf-conflict-in-aleppo-city-january-8-2026-at-200-pm-et/> [geraadpleegd op 25/03/2026]
- Institute for the Study of War (ISW), *Syrian-SDF Conflict in Aleppo City, January 9, 2026*, 10/01/2026, <https://understandingwar.org/map/syrian-government-sdf-conflict-in-aleppo-city-january-9-2026-at-200-pm-et/> [geraadpleegd op 25/03/2026]
- Live Universal Awareness Map (Liveuamap), *Map of Syrian Civil War - Syria news and incidents today - syria.liveuamap.com*, 01/10/2025, <https://syria.liveuamap.com/en/time/01.10.2025> [geraadpleegd op 25/03/2026]
- Live Universal Awareness Map (Liveuamap), *Map of Syrian Civil War - Syria news and incidents today - syria.liveuamap.com*, 28/02/2026, <https://syria.liveuamap.com/en/time/28.02.2026> [geraadpleegd op 25/03/2026]